

LEY DE LIBRE
ACCESO A LA
INFORMACIÓN
PÚBLICA
ARTÍCULO 10
NUMERAL 19



ENTIDAD: DIRECCIÓN GENERAL DE AERONÁUTICA CIVIL
 DIRECCIÓN: 9a. Avenida 14-75, zona 13 ciudad
 HORARIO DE ATENCIÓN: DE 9:00 a 17:00 horas
 DIRECTOR: Francis Arturo Aguirre Argueta
 FECHA DE ACTUALIZACIÓN: 31/05/2023
 MES DE: MAYO

No.	HANGAR	MOTIVO DEL ARRENDAMIENTO Y USO	PLAZO	FECHA DE APROBACION DEL CONTRATO	CARACTERÍSTICAS DEL BIEN	ARRENDATARIO	VALOR MENSUAL	MONTO TOTAL DEL CONTRATO
1	S/N	Áreas de Hangar	15 años	Contrato Nuevo EP. No. 94 de fecha 26/12/2018 Notario Sergio Antonio Escobar Esteban.	<p>ÁREA</p> <p>147,311.96 m²</p> <p>FINCA:</p> <p>Bien inmueble urbano inscrito en el Registro General de la Propiedad de la Zona Central, al número doscientos veintiséis (226), folio ciento cincuenta (150) de libro veinte (20) de Guatemala</p> <p>TIPO:</p> <p>Polígono Aeroclub</p> <p>PROPIETARIO:</p> <p>Estado de Guatemala</p> <p>UBICACIÓN FÍSICA:</p> <p>Aeropuerto Internacional La Aurora</p>	<p>NOMBRE:</p> <p>Aeroclub de Guatemala</p> <p>NIT:</p> <p>300672-7</p>	Q.246,818.39	Q.44,427,310.20
2	A-1	Áreas de Hangar	2 AÑOS	CONTRATO ADMINISTRATIVO DS-0048-2019	<p>ÁREA</p> <p>225.00 m²</p> <p>FINCA:</p> <p>Bien inmueble urbano inscrito en el Registro General de la Propiedad de la Zona Central, al número doscientos veintiséis (226), folio ciento cincuenta (150) de libro veinte (20) de Guatemala</p> <p>TIPO:</p> <p>Hangar</p> <p>PROPIETARIO:</p> <p>Estado de Guatemala</p> <p>UBICACIÓN FÍSICA:</p> <p>Aeropuerto Internacional La Aurora</p>	<p>NOMBRE:</p> <p>Ingenieros M & T, Sociedad Anónima</p> <p>NIT:</p> <p>323055</p>	Q.882.00	Q.21,168.00



[Handwritten Signature]

UNIDAD DE ASESORIA JURÍDICA
DGAC
 DIRECCIÓN GENERAL DE AERONÁUTICA CIVIL



3	A-2	Áreas de Hangar	15 AÑOS	E.P. NUMERO 31 DE FECHA 21/05/2020 NOTARIO ALVARO HURTADO BOCALETTI EP. 38 de fecha 17/08/2021 Modificación de Plazo	Área	304.50 m ² Bien inmueble urbano inscrito en el Registro General de la Propiedad de la Zona Central, al número doscientos veintiséis (226), folio ciento cincuenta (150) de libro veinte (20) de Guatemala	NOMBRE: TG-GUY, SOCIEDAD ANONIMA	Q. 2,047.12	368,481.60
					TIPO: Hangar		NIT: 19554206		
					PROPIETARIO: Estado de Guatemala				
					UBICACIÓN FISICA: Aeropuerto Internacional La Aurora				
4	A-3	Áreas de Hangar	15 años	EP. No. 11 de fecha 12/03/2021 Notario Alvaro Hurtado Bocaletti EP. 39 de fecha 17/08/2021 Modificación de Plazo	Área	225.00 m ² Bien inmueble urbano inscrito en el Registro General de la Propiedad de la Zona Central, al número doscientos veintiséis (226), folio ciento cincuenta (150) de libro veinte (20) de Guatemala	NOMBRE: JEAN MAXIME MOREL DEPOCAS		
					TIPO: Hangar		NIT: 1408895		
					PROPIETARIO: Estado de Guatemala				
					UBICACIÓN FISICA: Aeropuerto Internacional La Aurora				
5	A-4	Áreas de Hangar	2 años	CONTRATO ADMITIVO. No. DS-08-2022 DE FECHA 31/01/2022	Área	225.00 m ² Bien inmueble urbano inscrito en el Registro General de la Propiedad de la Zona Central, al número doscientos veintiséis (226), folio ciento cincuenta (150) de libro veinte (20) de Guatemala	NOMBRE: NORBENK, S.A.	Q. 882.00	158,760.00
					TIPO: Hangar		NIT: 4852632-0		
					PROPIETARIO: Estado de Guatemala				
					UBICACIÓN FISICA: Aeropuerto Internacional La Aurora				
								Q. 1,260.00	30,240.00





6	A-5	Áreas de Hangar	2 AÑOS	CONTRATO ADMINISTRATIVO No. DS-27-2021	465.49 m ²	NOMBRE:	AGRICOLA CAMPO LLANO, S.A.	Q	3,414.79	Q	81,954.96		
												FINCA:	Bien inmueble urbano inscrito en el Registro General de la Propiedad de la Zona Central, al número doscientos veintiséis (226), folio ciento cincuenta (150) de libro veinte (20) de Guatemala
												TIPO:	Hangar
												PROPIETARIO:	Estado de Guatemala
7	B-1	Áreas de Hangar	10 años	DS-114-2015 15/12/2015	270.00 m ²	NOMBRE:	PLANTACIONES NAHUALATE, S.A.	Q	Q	Q	Q		
												FINCA:	Bien inmueble urbano inscrito en el Registro General de la Propiedad de la Zona Central, al número doscientos veintiséis (226), folio ciento cincuenta (150) de libro veinte (20) de Guatemala
												TIPO:	Hangar
												PROPIETARIO:	Estado de Guatemala
8	B-2	Áreas de Hangar	2 AÑOS	CONTRATO ADMINISTRATIVO No. DS-060-2019, 12/09/2019	337.50 m ²	NOMBRE:	INVERSIONES Y BIENES DEL ATLANTICO, S.A.	Q	Q	Q	Q		
												FINCA:	Bien inmueble urbano inscrito en el Registro General de la Propiedad de la Zona Central, al número doscientos veintiséis (226), folio ciento cincuenta (150) de libro veinte (20) de Guatemala
												TIPO:	Hangar
												PROPIETARIO:	Estado de Guatemala
					UBICACIÓN FÍSICA:		Aeropuerto Internacional La Aurora						


9	B-3	Áreas de Hangar	2 AÑOS	CONTRATO ADMINISTRATIVO DS-38-2021, de fecha 19/10/2021	ÁREA	270.00 m ²	NOMBRE:	FUMIGACIONES Y AEROSERVICIOS, S.A.	Q.1,512.00	Q.36,288.00
					FINCA:	Bien inmueble urbano inscrito en el Registro General de la Propiedad de la Zona Central, al número doscientos veintiséis (226), folio ciento cincuenta (150) de libro veinte (20) de Guatemala				
					TIPO:	Hangar	NIT:	1535609		
					PROPIETARIO:	Estado de Guatemala				
					UBICACIÓN FÍSICA:	Aeropuerto Internacional La Aurora				
10	B-4	Áreas de Hangar	2 AÑOS	CONTRATO ADMINISTRATIVO No. DS-39-2021 DE FECHA 19/10/2021	ÁREA	270.00 m ²	NOMBRE:	INVERSIONES DEL PACIFICO, S.A.	Q.1,512.00	Q.26,288.00
					FINCA:	Bien inmueble urbano inscrito en el Registro General de la Propiedad de la Zona Central, al número doscientos veintiséis (226), folio ciento cincuenta (150) de libro veinte (20) de Guatemala				
					TIPO:	Hangar	NIT:	1684825		
					PROPIETARIO:	Estado de Guatemala				
					UBICACIÓN FÍSICA:	Aeropuerto Internacional La Aurora				



 UNIDAD DE ASESORÍA JURÍDICA
 DGAC


11	B-5	Áreas de Hangar	2 AÑOS	CONTRATO ADMINISTRATIVO No. DS-33-2021 DE FECHA 11/10/2021	<p>ÁREA</p> <p>195.00 m²</p> <p>Bien inmueble urbano inscrito en el Registro General de la Propiedad de la Zona Central, al número doscientos veintiséis (226), folio ciento cincuenta (150) de libro veinte (20) de Guatemala</p> <p>FINCA:</p> <p>TIPO: Hangar</p> <p>PROPIETARIO: Estado de Guatemala</p> <p>UBICACIÓN FÍSICA: Aeropuerto Internacional La Aurora</p> <p>ÁREA</p> <p>261.30 m²</p>			<p>NOMBRE:</p> <p>TRACTORES Y EQUIPOS, S.A.</p>	<p>1,092.00 Q</p>	<p>26,208.00 Q</p>
					<p>NIT: 3438619</p>					
12	B-6	Áreas de Hangar	2 años	CONTRATO ADMINISTRATIVO No. DS-022-2021 de fecha 02/09/2021	<p>ÁREA</p> <p>Bien inmueble urbano inscrito en el Registro General de la Propiedad de la Zona Central, al número doscientos veintiséis (226), folio ciento cincuenta (150) de libro veinte (20) de Guatemala</p> <p>FINCA:</p> <p>TIPO: Hangar</p> <p>PROPIETARIO: Estado de Guatemala</p> <p>UBICACIÓN FÍSICA: Aeropuerto Internacional La Aurora</p>			<p>NOMBRE:</p> <p>JOSE DANIEL DUARTE GIL</p>	<p>1,924.95 Q</p>	<p>46,198.80 Q</p>
					<p>NIT: 25661108</p>					


13	B-7	Áreas de Hangar	2 AÑOS	CONTRATO ADMINISTRATIVO NO. DS-07-2023 de fecha 12/01/2023	<p>ÁREA</p> <p>FINCA:</p> <p>TIPO:</p> <p>PROPIETARIO:</p> <p>UBICACIÓN FÍSICA:</p>	195.00 m ²	Bien inmueble urbano inscrito en el Registro General de la Propiedad de la Zona Central, al número doscientos veintiséis (226), folio ciento cincuenta (150) de libro veinte (20) de Guatemala	NOMBRE:	AIR TECH GOUP, S.A.	1,189.24 Q	28,541.73 Q
						Hangar	Estado de Guatemala	Aeropuerto Internacional La Aurora	NIT:	95354751	
						195.00 m ²	Bien inmueble urbano inscrito en el Registro General de la Propiedad de la Zona Central, al número doscientos veintiséis (226), folio ciento cincuenta (150) de libro veinte (20) de Guatemala	NOMBRE:	AGROPECUARIA POTES, S.A.	Q.764.4	Q.18,345.60
14	B-8	Áreas de Hangar	2 AÑOS	CONTRATO ADMINISTRATIVO No. DS 069-2019	<p>ÁREA</p> <p>FINCA:</p> <p>TIPO:</p> <p>PROPIETARIO:</p> <p>UBICACIÓN FÍSICA:</p>	225.00 m ²	Bien inmueble urbano inscrito en el Registro General de la Propiedad de la Zona Central, al número doscientos veintiséis (226), folio ciento cincuenta (150) de libro veinte (20) de Guatemala	NOMBRE:	GUATEVUELOS, S.A.	Q.882.00	Q.105,840.00
						Hangar	Estado de Guatemala	Aeropuerto Internacional La Aurora	NIT:	5430623	
						225.00 m ²	Bien inmueble urbano inscrito en el Registro General de la Propiedad de la Zona Central, al número doscientos veintiséis (226), folio ciento cincuenta (150) de libro veinte (20) de Guatemala	NOMBRE:	ALQUIHELI, S.A.	Q.804.62	Q.19,310.88
15	B-9	Áreas de Hangar	10 años	DS-113-2015 10/12/2015	<p>ÁREA</p> <p>FINCA:</p> <p>TIPO:</p> <p>PROPIETARIO:</p> <p>UBICACIÓN FÍSICA:</p>	225.00 m ²	Bien inmueble urbano inscrito en el Registro General de la Propiedad de la Zona Central, al número doscientos veintiséis (226), folio ciento cincuenta (150) de libro veinte (20) de Guatemala	NOMBRE:	ALQUIHELI, S.A.	Q.882.00	Q.105,840.00
						Hangar	Estado de Guatemala	Aeropuerto Internacional La Aurora	NIT:	40834069	
						225.00 m ²	Bien inmueble urbano inscrito en el Registro General de la Propiedad de la Zona Central, al número doscientos veintiséis (226), folio ciento cincuenta (150) de libro veinte (20) de Guatemala	NOMBRE:	ALQUIHELI, S.A.	Q.804.62	Q.19,310.88
16	B-10	Áreas de Hangar	2 AÑOS	CONTRATO ADMINISTRATIVO DS-066-2019 DE FECHA 04/10/2019	<p>ÁREA</p> <p>FINCA:</p> <p>TIPO:</p> <p>PROPIETARIO:</p> <p>UBICACIÓN FÍSICA:</p>	225.00 m ²	Bien inmueble urbano inscrito en el Registro General de la Propiedad de la Zona Central, al número doscientos veintiséis (226), folio ciento cincuenta (150) de libro veinte (20) de Guatemala	NOMBRE:	ALQUIHELI, S.A.	Q.882.00	Q.105,840.00
						Hangar	Estado de Guatemala	Aeropuerto Internacional La Aurora	NIT:	25594648	
						225.00 m ²	Bien inmueble urbano inscrito en el Registro General de la Propiedad de la Zona Central, al número doscientos veintiséis (226), folio ciento cincuenta (150) de libro veinte (20) de Guatemala	NOMBRE:	ALQUIHELI, S.A.	Q.804.62	Q.19,310.88




17	B-11	Áreas de Hangar	18 años	EP 102.17/01/2017 Notaría Flor Marina Rabanales Lemus	<p>ÁREA</p> <p>FINCA:</p> <p>TIPO:</p> <p>PROPIETARIO:</p> <p>UBICACIÓN FÍSICA:</p>	<p>225.00 m²</p> <p>Bien inmueble urbano inscrito en el Registro General de la Propiedad de la Zona Central, al número doscientos veintiséis (226), folio ciento cincuenta (150) de libro veinte (20) de Guatemala</p> <p>Hangar</p> <p>Estado de Guatemala</p> <p>Aeropuerto Internacional La Aurora</p>	<p>NOMBRE:</p> <p>501116-7</p> <p>NIT:</p>	<p>LUIS ANTONIO GIRÓN VALDEZ</p>	<p>Q.1,458.22</p> <p>Q.26,247.96</p>
18	B-12	Áreas de Hangar	2 AÑOS	CONTRATO ADMINISTRATIVO DS-06-2022 DE FECHA 31/01/2022	<p>ÁREA</p> <p>FINCA:</p> <p>TIPO:</p> <p>PROPIETARIO:</p> <p>UBICACIÓN FÍSICA:</p>	<p>308.25 m²</p> <p>Bien inmueble urbano inscrito en el Registro General de la Propiedad de la Zona Central, al número doscientos veintiséis (226), folio ciento cincuenta (150) de libro veinte (20) de Guatemala</p> <p>Hangar</p> <p>Estado de Guatemala</p> <p>Aeropuerto Internacional La Aurora</p>	<p>NOMBRE:</p> <p>4555864</p> <p>NIT:</p>	<p>COMPañIA MANUFACTURERA Y DISTRIBUIDORA DE ALIMENTOS, S.A. / COMDALSA /</p>	<p>Q. 1,771.93</p> <p>Q. 42,526.32</p>
19	B-13	Áreas de Hangar	15 AÑOS	EP NO. 8 de fecha 24/02/2021, Notario Elder Estuardo Balcarcel Ramirez	<p>ÁREA</p> <p>FINCA:</p> <p>TIPO:</p> <p>PROPIETARIO:</p> <p>UBICACIÓN FÍSICA:</p>	<p>120.00 m²</p> <p>Bien inmueble urbano inscrito en el Registro General de la Propiedad de la Zona Central, al número doscientos veintiséis (226), folio ciento cincuenta (150) de libro veinte (20) de Guatemala</p> <p>Hangar</p> <p>Estado de Guatemala</p> <p>Aeropuerto Internacional La Aurora</p>	<p>NOMBRE:</p> <p>COSMOS TECHNOLOGIES, S.A.</p> <p>NIT:</p>	<p>Q. 1,556.91</p> <p>Q. 280,243.80</p>	
20	B-14	Áreas de Hangar	2 AÑOS	CONTRATO ADMINISTRATIVO No. DS 41-2021, de fecha 19/10/2021	<p>ÁREA</p> <p>FINCA:</p> <p>TIPO:</p> <p>PROPIETARIO:</p> <p>UBICACIÓN FÍSICA:</p>	<p>87.36 m²</p> <p>Bien inmueble urbano inscrito en el Registro General de la Propiedad de la Zona Central, al número doscientos veintiséis (226), folio ciento cincuenta (150) de libro veinte (20) de Guatemala</p> <p>Hangar</p> <p>Estado de Guatemala</p> <p>Aeropuerto Internacional La Aurora</p>	<p>NOMBRE:</p> <p>EDGAR RENE REYES GARZONA</p> <p>NIT:</p>	<p>Q.783.01</p> <p>Q.18,792.24</p>	




21	C-1	Áreas de Hangar	18 años	EP. 96, 13/10/2017, Notario Enio Ismael López Beyer	<p>ÁREA</p> <p>FINCA:</p> <p>TIPO:</p> <p>PROPIETARIO:</p> <p>UBICACIÓN FÍSICA:</p> <p>ÁREA</p> <p>FINCA:</p> <p>TIPO:</p> <p>PROPIETARIO:</p> <p>UBICACIÓN FÍSICA:</p> <p>ÁREA</p> <p>FINCA:</p> <p>TIPO:</p> <p>PROPIETARIO:</p> <p>UBICACIÓN FÍSICA:</p>	<p>338.05m²</p> <p>Bien inmueble urbano inscrito en el Registro General de la Propiedad de la Zona Central, al número doscientos veintiséis (226), folio ciento cincuenta (150) de libro veinte (20) de Guatemala</p> <p>Hangar</p> <p>Estado de Guatemala</p> <p>Aeropuerto Internacional La Aurora</p> <p>225.00 m²</p> <p>Bien inmueble urbano inscrito en el Registro General de la Propiedad de la Zona Central, al número doscientos veintiséis (226), folio ciento cincuenta (150) de libro veinte (20) de Guatemala</p> <p>Hangar</p> <p>Estado de Guatemala</p> <p>Aeropuerto Internacional La Aurora</p> <p>150.00 m²</p> <p>Bien inmueble urbano inscrito en el Registro General de la Propiedad de la Zona Central, al número doscientos veintiséis (226), folio ciento cincuenta (150) de libro veinte (20) de Guatemala</p> <p>Hangar</p> <p>Estado de Guatemala</p> <p>Aeropuerto Internacional La Aurora</p>	<p>NOMBRE:</p> <p>NIT:</p> <p>NOMBRE:</p> <p>NIT:</p> <p>NOMBRE:</p> <p>NIT:</p> <p>NOMBRE:</p> <p>NIT:</p>	<p>LA PANERÍA, SOCIEDAD ANÓNIMA</p> <p>ASTRAL X, SOCIEDAD ANÓNIMA</p> <p>RODOLFO ESTRADA POSADAS</p> <p>INNOVACIONES INTELIGENTES, SOCIEDAD ANÓNIMA</p>	<p>Q.1,641.27</p> <p>Q.882.00</p> <p>Q.13,44.01</p> <p>Q.24,192.18</p>	<p>Q.29,542.86</p> <p>Q.1,266.05</p> <p>Q.30,385.20</p>
22	C-2	Áreas de Hangar	15 AÑOS	EP 02.28/01/2021, NOTARIO ELDER ESTURADO BALCARCEL RAMÍREZ	<p>ÁREA</p> <p>FINCA:</p> <p>TIPO:</p> <p>PROPIETARIO:</p> <p>UBICACIÓN FÍSICA:</p> <p>ÁREA</p> <p>FINCA:</p> <p>TIPO:</p> <p>PROPIETARIO:</p> <p>UBICACIÓN FÍSICA:</p>	<p>225.00 m²</p> <p>Bien inmueble urbano inscrito en el Registro General de la Propiedad de la Zona Central, al número doscientos veintiséis (226), folio ciento cincuenta (150) de libro veinte (20) de Guatemala</p> <p>Hangar</p> <p>Estado de Guatemala</p> <p>Aeropuerto Internacional La Aurora</p> <p>150.00 m²</p> <p>Bien inmueble urbano inscrito en el Registro General de la Propiedad de la Zona Central, al número doscientos veintiséis (226), folio ciento cincuenta (150) de libro veinte (20) de Guatemala</p> <p>Hangar</p> <p>Estado de Guatemala</p> <p>Aeropuerto Internacional La Aurora</p>	<p>NOMBRE:</p> <p>NIT:</p> <p>NOMBRE:</p> <p>NIT:</p>	<p>ASTRAL X, SOCIEDAD ANÓNIMA</p> <p>4611446</p>	<p>Q.882.00</p>	<p>158,760.00</p>
23	C-3	Áreas de Hangar	5 años	EP No. 01. 22/01/2020 Notario William Walter Monroy Lucero	<p>ÁREA</p> <p>FINCA:</p> <p>TIPO:</p> <p>PROPIETARIO:</p> <p>UBICACIÓN FÍSICA:</p> <p>ÁREA</p> <p>FINCA:</p> <p>TIPO:</p> <p>PROPIETARIO:</p> <p>UBICACIÓN FÍSICA:</p>	<p>150.00 m²</p> <p>Bien inmueble urbano inscrito en el Registro General de la Propiedad de la Zona Central, al número doscientos veintiséis (226), folio ciento cincuenta (150) de libro veinte (20) de Guatemala</p> <p>Hangar</p> <p>Estado de Guatemala</p> <p>Aeropuerto Internacional La Aurora</p> <p>225.00m²</p> <p>Bien inmueble urbano inscrito en el Registro General de la Propiedad de la Zona Central, al número doscientos veintiséis (226), folio ciento cincuenta (150) de libro veinte (20) de Guatemala</p> <p>Hangar</p> <p>Estado de Guatemala</p> <p>Aeropuerto Internacional La Aurora</p>	<p>NOMBRE:</p> <p>NIT:</p> <p>NOMBRE:</p> <p>NIT:</p>	<p>RODOLFO ESTRADA POSADAS</p>	<p>Q.13,44.01</p>	<p>Q.24,192.18</p>
24	C-4	Áreas de Hangar	2 años	Contrato Administrativo DS-003-2020 17/02/2020	<p>ÁREA</p> <p>FINCA:</p> <p>TIPO:</p> <p>PROPIETARIO:</p> <p>UBICACIÓN FÍSICA:</p>	<p>225.00m²</p> <p>Bien inmueble urbano inscrito en el Registro General de la Propiedad de la Zona Central, al número doscientos veintiséis (226), folio ciento cincuenta (150) de libro veinte (20) de Guatemala</p> <p>Hangar</p> <p>Estado de Guatemala</p> <p>Aeropuerto Internacional La Aurora</p>	<p>NOMBRE:</p> <p>NIT:</p>	<p>INNOVACIONES INTELIGENTES, SOCIEDAD ANÓNIMA</p> <p>24961159</p>	<p>Q.1,266.05</p>	<p>Q.30,385.20</p>



25	C-55	Áreas de Hangar	2 AÑOS	CONTRATO ADMINISTRATIVO DS-072-2019	<p>ÁREA</p> <p>FINCA:</p> <p>TIPO:</p> <p>PROPIETARIO:</p> <p>UBICACIÓN FÍSICA:</p> <p>ÁREA</p> <p>FINCA:</p> <p>TIPO:</p> <p>PROPIETARIO:</p> <p>UBICACIÓN FÍSICA:</p> <p>ÁREA</p>	<p>278.57 m²</p> <p>Bien inmueble urbano inscrito en el Registro General de la Propiedad de la Zona Central, al número doscientos veintiséis (226), folio ciento cincuenta (150) de libro veinte (20) de Guatemala</p> <p>Hangar</p> <p>Estado de Guatemala</p> <p>Aeropuerto Internacional La Aurora</p> <p>318.20 m²</p> <p>Bien inmueble urbano inscrito en el Registro General de la Propiedad de la Zona Central, al número doscientos veintiséis (226), folio ciento cincuenta (150) de libro veinte (20) de Guatemala</p> <p>Hangar</p> <p>Estado de Guatemala</p> <p>Aeropuerto Internacional La Aurora</p> <p>600.00 m²</p>	<p>NOMBRE:</p> <p>NIT:</p>	<p>ELECTRONIKS, SOCIEDAD ANÓNIMA</p> <p>47931027</p>	<p>Q.1,536.07</p> <p>Q.27,649.26</p>
26	C-5N	Áreas de Hangar	5 años	EP No. 88 17/09/2021 Notario William Waller Monroy Lucero	<p>ÁREA</p> <p>FINCA:</p> <p>TIPO:</p> <p>PROPIETARIO:</p> <p>UBICACIÓN FÍSICA:</p> <p>ÁREA</p>	<p>Bien inmueble urbano inscrito en el Registro General de la Propiedad de la Zona Central, al número doscientos veintiséis (226), folio ciento cincuenta (150) de libro veinte (20) de Guatemala</p> <p>Hangar</p> <p>Estado de Guatemala</p> <p>Aeropuerto Internacional La Aurora</p> <p>600.00 m²</p>	<p>NOMBRE:</p> <p>NIT:</p>	<p>SERVICIOS AEREOS GLOBALES, S.A.</p>	<p>Q. 3,595.02</p> <p>Q. 215,701.20</p>
27	C-6	Áreas de Hangar	2 AÑOS	CONTRATO ADMINISTRATIVO No. DS 065-2019 DE FECHA 04/10/2019	<p>ÁREA</p> <p>FINCA:</p> <p>TIPO:</p> <p>PROPIETARIO:</p> <p>UBICACIÓN FÍSICA:</p> <p>ÁREA</p>	<p>Bien inmueble urbano inscrito en el Registro General de la Propiedad de la Zona Central, al número doscientos veintiséis (226), folio ciento cincuenta (150) de libro veinte (20) de Guatemala</p> <p>Hangar</p> <p>Estado de Guatemala</p> <p>Aeropuerto Internacional La Aurora</p> <p>225.00 m²</p>	<p>NOMBRE:</p> <p>NIT:</p>	<p>LUBRICANTES DE CENTROAMÉRICA, S.A.</p> <p>25647679</p>	<p>Q.2,536.16</p> <p>Q.60,867.84</p>
28	C-7	Áreas de Hangar	2 años	CONTRATO ADMINISTRATIVO DS-25-2021 DE FECHA 07/09/2021	<p>ÁREA</p> <p>FINCA:</p> <p>TIPO:</p> <p>PROPIETARIO:</p> <p>UBICACIÓN FÍSICA:</p> <p>ÁREA</p>	<p>Bien inmueble urbano inscrito en el Registro General de la Propiedad de la Zona Central, al número doscientos veintiséis (226), folio ciento cincuenta (150) de libro veinte (20) de Guatemala</p> <p>Hangar</p> <p>Estado de Guatemala</p> <p>Aeropuerto Internacional La Aurora</p>	<p>NOMBRE:</p> <p>NIT:</p>	<p>JULIO CESAR GIRON BARILLAS</p> <p>99581-9</p>	<p>Q. 1,260.00</p> <p>Q. 30,240.00</p>



29	C-8	Áreas de Hangar	15 años	EP No. 42 02/09/2020 Notario Enio Ismael López Aguirre	ÁREA FINCA: TIPO: PROPIETARIO: UBICACIÓN FÍSICA:	225.00 m ² Bien inmueble urbano inscrito en el Registro General de la Propiedad de la Zona Central, al número doscientos veintiséis (226), folio ciento cincuenta (150) de libro veinte (20) de Guatemala	Hangar Estado de Guatemala Aeropuerto Internacional La Aurora	CARLOS ALFONSO CASTILLO RAMÍREZ 290300 NIT:	Q.882.00	Q.15,876.00
30	C-9-1	Áreas de Hangar	2 AÑOS	EP. No. 63 de fecha 11/08/2021, Notario Jose Rodrigo Muñoz	ÁREA FINCA: TIPO: PROPIETARIO: UBICACIÓN FÍSICA:	Bien inmueble urbano inscrito en el Registro General de la Propiedad de la Zona Central, al número doscientos veintiséis (226), folio ciento cincuenta (150) de libro veinte (20) de Guatemala	Hangar Estado de Guatemala Aeropuerto Internacional La Aurora	CACODI, SOCIEDAD ANÓNIMA 7314582 NIT:	Q.948.03	Q.22,752.72
31	C-9-2	Áreas de Hangar	10 años	DS-012-2016 25/1/2016	ÁREA FINCA: TIPO: PROPIETARIO: UBICACIÓN FÍSICA:	Bien inmueble urbano inscrito en el Registro General de la Propiedad de la Zona Central, al número doscientos veintiséis (226), folio ciento cincuenta (150) de libro veinte (20) de Guatemala	Hangar Estado de Guatemala Aeropuerto Internacional La Aurora	COMPAÑÍA INMOBILIARIA SAN JOSE DEL SUR, S.A. 106721-4 NIT:	Q.1,193.64	Q.143,236.80
32	C-10	Áreas de Hangar	2 años	CONTRATO ADMITIVO No. DS-10-2021., DE FECHA 25/06/2021	ÁREA FINCA: TIPO: PROPIETARIO: UBICACIÓN FÍSICA:	Bien inmueble urbano inscrito en el Registro General de la Propiedad de la Zona Central, al número doscientos veintiséis (226), folio ciento cincuenta (150) de libro veinte (20) de Guatemala	Hangar Estado de Guatemala Aeropuerto Internacional La Aurora	AEROVICTOR, S.A. 4611446 NIT:	Q.3,413.31	Q.81,919.44




33	D-1	Áreas de Hangar	15 años	EP 02/02/2021, Notario Julio Alberto Aquino Rodas	<p>ÁREA</p> <p>FINCA:</p> <p>TIPO:</p> <p>PROPIETARIO:</p> <p>UBICACIÓN FÍSICA:</p> <p>ÁREA</p> <p>FINCA:</p> <p>TIPO:</p> <p>PROPIETARIO:</p> <p>UBICACIÓN FÍSICA:</p> <p>ÁREA</p> <p>FINCA:</p> <p>TIPO:</p> <p>PROPIETARIO:</p> <p>UBICACIÓN FÍSICA:</p>	<p>908.72 m²</p> <p>Bien inmueble urbano inscrito en el Registro General de la Propiedad de la Zona Central, al número doscientos veintiséis (226), folio ciento cincuenta (150) de libro veinte (20) de Guatemala</p> <p>Hangar</p> <p>Estado de Guatemala</p> <p>Aeropuerto Internacional La Aurora</p> <p>311.86 m²</p> <p>Bien inmueble urbano inscrito en el Registro General de la Propiedad de la Zona Central, al número doscientos veintiséis (226), folio ciento cincuenta (150) de libro veinte (20) de Guatemala</p> <p>Hangar</p> <p>Estado de Guatemala</p> <p>Aeropuerto Internacional La Aurora</p> <p>600.00 m²</p> <p>Bien inmueble urbano inscrito en el Registro General de la Propiedad de la Zona Central, al número doscientos veintiséis (226), folio ciento cincuenta (150) de libro veinte (20) de Guatemala</p> <p>Hangar</p> <p>Estado de Guatemala</p> <p>Aeropuerto Internacional La Aurora</p> <p>225.00 m²</p> <p>Bien inmueble urbano inscrito en el Registro General de la Propiedad de la Zona Central, al número doscientos veintiséis (226), folio ciento cincuenta (150) de libro veinte (20) de Guatemala</p> <p>Hangar</p> <p>Estado de Guatemala</p> <p>Aeropuerto Internacional La Aurora</p>	<p>NOMBRE:</p> <p>3736717</p> <p>NIT:</p> <p>ELECTRONIKS, S.A.</p> <p>47931027</p> <p>NIT:</p> <p>D3 INVESTMENT, SOCIEDAD ANONIMA.</p> <p>NOMBRE:</p> <p>ADMINISTRADORA IXAKEL, SOCIEDAD ANONIMA.</p> <p>NIT:</p> <p>3163709</p>	<p>Q.4,882.61</p> <p>Q.1,882.32</p> <p>Q.3,864.00</p> <p>Q.1,260.00</p>	<p>Q.878,869.80</p> <p>Q.225,878.40</p> <p>Q.695,520.00</p> <p>Q.30,240.00</p>	<p>SKY PARTS AND SUPPLIES, SOCIEDAD ANONIMA</p>																																																										
						34	D-2	Áreas de Hangar	10 años	EP 17 Notaria Analucia Carrillo Marroquin	<p>ÁREA</p> <p>FINCA:</p> <p>TIPO:</p> <p>PROPIETARIO:</p> <p>UBICACIÓN FÍSICA:</p> <p>ÁREA</p> <p>FINCA:</p> <p>TIPO:</p> <p>PROPIETARIO:</p> <p>UBICACIÓN FÍSICA:</p> <p>ÁREA</p> <p>FINCA:</p> <p>TIPO:</p> <p>PROPIETARIO:</p> <p>UBICACIÓN FÍSICA:</p>	<p>311.86 m²</p> <p>Bien inmueble urbano inscrito en el Registro General de la Propiedad de la Zona Central, al número doscientos veintiséis (226), folio ciento cincuenta (150) de libro veinte (20) de Guatemala</p> <p>Hangar</p> <p>Estado de Guatemala</p> <p>Aeropuerto Internacional La Aurora</p> <p>600.00 m²</p> <p>Bien inmueble urbano inscrito en el Registro General de la Propiedad de la Zona Central, al número doscientos veintiséis (226), folio ciento cincuenta (150) de libro veinte (20) de Guatemala</p> <p>Hangar</p> <p>Estado de Guatemala</p> <p>Aeropuerto Internacional La Aurora</p> <p>225.00 m²</p> <p>Bien inmueble urbano inscrito en el Registro General de la Propiedad de la Zona Central, al número doscientos veintiséis (226), folio ciento cincuenta (150) de libro veinte (20) de Guatemala</p> <p>Hangar</p> <p>Estado de Guatemala</p> <p>Aeropuerto Internacional La Aurora</p>	<p>NOMBRE:</p> <p>3736717</p> <p>NIT:</p> <p>ELECTRONIKS, S.A.</p> <p>47931027</p> <p>NIT:</p> <p>D3 INVESTMENT, SOCIEDAD ANONIMA.</p> <p>NOMBRE:</p> <p>ADMINISTRADORA IXAKEL, SOCIEDAD ANONIMA.</p> <p>NIT:</p> <p>3163709</p>	<p>Q.4,882.61</p> <p>Q.1,882.32</p> <p>Q.3,864.00</p> <p>Q.1,260.00</p>	<p>Q.878,869.80</p> <p>Q.225,878.40</p> <p>Q.695,520.00</p> <p>Q.30,240.00</p>	<p>SKY PARTS AND SUPPLIES, SOCIEDAD ANONIMA</p>	35	D-3	Áreas de Hangar	15 años	E.P. No. 4, 20/01/2020 Notario Rafael Antonio Porrix Sian	<p>ÁREA</p> <p>FINCA:</p> <p>TIPO:</p> <p>PROPIETARIO:</p> <p>UBICACIÓN FÍSICA:</p> <p>ÁREA</p> <p>FINCA:</p> <p>TIPO:</p> <p>PROPIETARIO:</p> <p>UBICACIÓN FÍSICA:</p> <p>ÁREA</p> <p>FINCA:</p> <p>TIPO:</p> <p>PROPIETARIO:</p> <p>UBICACIÓN FÍSICA:</p>	<p>311.86 m²</p> <p>Bien inmueble urbano inscrito en el Registro General de la Propiedad de la Zona Central, al número doscientos veintiséis (226), folio ciento cincuenta (150) de libro veinte (20) de Guatemala</p> <p>Hangar</p> <p>Estado de Guatemala</p> <p>Aeropuerto Internacional La Aurora</p> <p>600.00 m²</p> <p>Bien inmueble urbano inscrito en el Registro General de la Propiedad de la Zona Central, al número doscientos veintiséis (226), folio ciento cincuenta (150) de libro veinte (20) de Guatemala</p> <p>Hangar</p> <p>Estado de Guatemala</p> <p>Aeropuerto Internacional La Aurora</p> <p>225.00 m²</p> <p>Bien inmueble urbano inscrito en el Registro General de la Propiedad de la Zona Central, al número doscientos veintiséis (226), folio ciento cincuenta (150) de libro veinte (20) de Guatemala</p> <p>Hangar</p> <p>Estado de Guatemala</p> <p>Aeropuerto Internacional La Aurora</p>	<p>NOMBRE:</p> <p>3736717</p> <p>NIT:</p> <p>ELECTRONIKS, S.A.</p> <p>47931027</p> <p>NIT:</p> <p>D3 INVESTMENT, SOCIEDAD ANONIMA.</p> <p>NOMBRE:</p> <p>ADMINISTRADORA IXAKEL, SOCIEDAD ANONIMA.</p> <p>NIT:</p> <p>3163709</p>	<p>Q.4,882.61</p> <p>Q.1,882.32</p> <p>Q.3,864.00</p> <p>Q.1,260.00</p>	<p>Q.878,869.80</p> <p>Q.225,878.40</p> <p>Q.695,520.00</p> <p>Q.30,240.00</p>	<p>SKY PARTS AND SUPPLIES, SOCIEDAD ANONIMA</p>	36	D-4	Áreas de Hangar	2 AÑOS	CONTRATO ADMINISTRATIVO No. DS 54-2021 20/12/2021	<p>ÁREA</p> <p>FINCA:</p> <p>TIPO:</p> <p>PROPIETARIO:</p> <p>UBICACIÓN FÍSICA:</p> <p>ÁREA</p> <p>FINCA:</p> <p>TIPO:</p> <p>PROPIETARIO:</p> <p>UBICACIÓN FÍSICA:</p> <p>ÁREA</p> <p>FINCA:</p> <p>TIPO:</p> <p>PROPIETARIO:</p> <p>UBICACIÓN FÍSICA:</p>	<p>311.86 m²</p> <p>Bien inmueble urbano inscrito en el Registro General de la Propiedad de la Zona Central, al número doscientos veintiséis (226), folio ciento cincuenta (150) de libro veinte (20) de Guatemala</p> <p>Hangar</p> <p>Estado de Guatemala</p> <p>Aeropuerto Internacional La Aurora</p> <p>600.00 m²</p> <p>Bien inmueble urbano inscrito en el Registro General de la Propiedad de la Zona Central, al número doscientos veintiséis (226), folio ciento cincuenta (150) de libro veinte (20) de Guatemala</p> <p>Hangar</p> <p>Estado de Guatemala</p> <p>Aeropuerto Internacional La Aurora</p> <p>225.00 m²</p> <p>Bien inmueble urbano inscrito en el Registro General de la Propiedad de la Zona Central, al número doscientos veintiséis (226), folio ciento cincuenta (150) de libro veinte (20) de Guatemala</p> <p>Hangar</p> <p>Estado de Guatemala</p> <p>Aeropuerto Internacional La Aurora</p>	<p>NOMBRE:</p> <p>3736717</p> <p>NIT:</p> <p>ELECTRONIKS, S.A.</p> <p>47931027</p> <p>NIT:</p> <p>D3 INVESTMENT, SOCIEDAD ANONIMA.</p> <p>NOMBRE:</p> <p>ADMINISTRADORA IXAKEL, SOCIEDAD ANONIMA.</p> <p>NIT:</p> <p>3163709</p>	<p>Q.4,882.61</p> <p>Q.1,882.32</p> <p>Q.3,864.00</p> <p>Q.1,260.00</p>	<p>Q.878,869.80</p> <p>Q.225,878.40</p> <p>Q.695,520.00</p> <p>Q.30,240.00</p>	<p>SKY PARTS AND SUPPLIES, SOCIEDAD ANONIMA</p>																														
												34	D-2	Áreas de Hangar	10 años	EP 17 Notaria Analucia Carrillo Marroquin							<p>ÁREA</p> <p>FINCA:</p> <p>TIPO:</p> <p>PROPIETARIO:</p> <p>UBICACIÓN FÍSICA:</p> <p>ÁREA</p> <p>FINCA:</p> <p>TIPO:</p> <p>PROPIETARIO:</p> <p>UBICACIÓN FÍSICA:</p> <p>ÁREA</p> <p>FINCA:</p> <p>TIPO:</p> <p>PROPIETARIO:</p> <p>UBICACIÓN FÍSICA:</p>	<p>311.86 m²</p> <p>Bien inmueble urbano inscrito en el Registro General de la Propiedad de la Zona Central, al número doscientos veintiséis (226), folio ciento cincuenta (150) de libro veinte (20) de Guatemala</p> <p>Hangar</p> <p>Estado de Guatemala</p> <p>Aeropuerto Internacional La Aurora</p> <p>600.00 m²</p> <p>Bien inmueble urbano inscrito en el Registro General de la Propiedad de la Zona Central, al número doscientos veintiséis (226), folio ciento cincuenta (150) de libro veinte (20) de Guatemala</p> <p>Hangar</p> <p>Estado de Guatemala</p> <p>Aeropuerto Internacional La Aurora</p> <p>225.00 m²</p> <p>Bien inmueble urbano inscrito en el Registro General de la Propiedad de la Zona Central, al número doscientos veintiséis (226), folio ciento cincuenta (150) de libro veinte (20) de Guatemala</p> <p>Hangar</p> <p>Estado de Guatemala</p> <p>Aeropuerto Internacional La Aurora</p>	<p>NOMBRE:</p> <p>3736717</p> <p>NIT:</p> <p>ELECTRONIKS, S.A.</p> <p>47931027</p> <p>NIT:</p> <p>D3 INVESTMENT, SOCIEDAD ANONIMA.</p> <p>NOMBRE:</p> <p>ADMINISTRADORA IXAKEL, SOCIEDAD ANONIMA.</p> <p>NIT:</p> <p>3163709</p>	<p>Q.4,882.61</p> <p>Q.1,882.32</p> <p>Q.3,864.00</p> <p>Q.1,260.00</p>	<p>Q.878,869.80</p> <p>Q.225,878.40</p> <p>Q.695,520.00</p> <p>Q.30,240.00</p>							<p>SKY PARTS AND SUPPLIES, SOCIEDAD ANONIMA</p>	35	D-3	Áreas de Hangar	15 años	E.P. No. 4, 20/01/2020 Notario Rafael Antonio Porrix Sian	<p>ÁREA</p> <p>FINCA:</p> <p>TIPO:</p> <p>PROPIETARIO:</p> <p>UBICACIÓN FÍSICA:</p> <p>ÁREA</p> <p>FINCA:</p> <p>TIPO:</p> <p>PROPIETARIO:</p> <p>UBICACIÓN FÍSICA:</p> <p>ÁREA</p> <p>FINCA:</p> <p>TIPO:</p> <p>PROPIETARIO:</p> <p>UBICACIÓN FÍSICA:</p>	<p>311.86 m²</p> <p>Bien inmueble urbano inscrito en el Registro General de la Propiedad de la Zona Central, al número doscientos veintiséis (226), folio ciento cincuenta (150) de libro veinte (20) de Guatemala</p> <p>Hangar</p> <p>Estado de Guatemala</p> <p>Aeropuerto Internacional La Aurora</p> <p>600.00 m²</p> <p>Bien inmueble urbano inscrito en el Registro General de la Propiedad de la Zona Central, al número doscientos veintiséis (226), folio ciento cincuenta (150) de libro veinte (20) de Guatemala</p> <p>Hangar</p> <p>Estado de Guatemala</p> <p>Aeropuerto Internacional La Aurora</p> <p>225.00 m²</p> <p>Bien inmueble urbano inscrito en el Registro General de la Propiedad de la Zona Central, al número doscientos veintiséis (226), folio ciento cincuenta (150) de libro veinte (20) de Guatemala</p> <p>Hangar</p> <p>Estado de Guatemala</p> <p>Aeropuerto Internacional La Aurora</p>	<p>NOMBRE:</p> <p>3736717</p> <p>NIT:</p> <p>ELECTRONIKS, S.A.</p> <p>47931027</p> <p>NIT:</p> <p>D3 INVESTMENT, SOCIEDAD ANONIMA.</p> <p>NOMBRE:</p> <p>ADMINISTRADORA IXAKEL, SOCIEDAD ANONIMA.</p> <p>NIT:</p> <p>3163709</p>	<p>Q.4,882.61</p> <p>Q.1,882.32</p> <p>Q.3,864.00</p> <p>Q.1,260.00</p>	<p>Q.878,869.80</p> <p>Q.225,878.40</p> <p>Q.695,520.00</p> <p>Q.30,240.00</p>	<p>SKY PARTS AND SUPPLIES, SOCIEDAD ANONIMA</p>	36	D-4	Áreas de Hangar	2 AÑOS	CONTRATO ADMINISTRATIVO No. DS 54-2021 20/12/2021	<p>ÁREA</p> <p>FINCA:</p> <p>TIPO:</p> <p>PROPIETARIO:</p> <p>UBICACIÓN FÍSICA:</p> <p>ÁREA</p> <p>FINCA:</p> <p>TIPO:</p> <p>PROPIETARIO:</p> <p>UBICACIÓN FÍSICA:</p> <p>ÁREA</p> <p>FINCA:</p> <p>TIPO:</p> <p>PROPIETARIO:</p> <p>UBICACIÓN FÍSICA:</p>	<p>311.86 m²</p> <p>Bien inmueble urbano inscrito en el Registro General de la Propiedad de la Zona Central, al número doscientos veintiséis (226), folio ciento cincuenta (150) de libro veinte (20) de Guatemala</p> <p>Hangar</p> <p>Estado de Guatemala</p> <p>Aeropuerto Internacional La Aurora</p> <p>600.00 m²</p> <p>Bien inmueble urbano inscrito en el Registro General de la Propiedad de la Zona Central, al número doscientos veintiséis (226), folio ciento cincuenta (150) de libro veinte (20) de Guatemala</p> <p>Hangar</p> <p>Estado de Guatemala</p> <p>Aeropuerto Internacional La Aurora</p> <p>225.00 m²</p> <p>Bien inmueble urbano inscrito en el Registro General de la Propiedad de la Zona Central, al número doscientos veintiséis (226), folio ciento cincuenta (150) de libro veinte (20) de Guatemala</p> <p>Hangar</p> <p>Estado de Guatemala</p> <p>Aeropuerto Internacional La Aurora</p>	<p>NOMBRE:</p> <p>3736717</p> <p>NIT:</p> <p>ELECTRONIKS, S.A.</p> <p>47931027</p> <p>NIT:</p> <p>D3 INVESTMENT, SOCIEDAD ANONIMA.</p> <p>NOMBRE:</p> <p>ADMINISTRADORA IXAKEL, SOCIEDAD ANONIMA.</p> <p>NIT:</p> <p>3163709</p>	<p>Q.4,882.61</p> <p>Q.1,882.32</p> <p>Q.3,864.00</p> <p>Q.1,260.00</p>	<p>Q.878,869.80</p> <p>Q.225,878.40</p> <p>Q.695,520.00</p> <p>Q.30,240.00</p>	<p>SKY PARTS AND SUPPLIES, SOCIEDAD ANONIMA</p>												
																								34	D-2	Áreas de Hangar	10 años							EP 17 Notaria Analucia Carrillo Marroquin							<p>ÁREA</p> <p>FINCA:</p> <p>TIPO:</p> <p>PROPIETARIO:</p> <p>UBICACIÓN FÍSICA:</p> <p>ÁREA</p> <p>FINCA:</p> <p>TIPO:</p> <p>PROPIETARIO:</p> <p>UBICACIÓN FÍSICA:</p> <p>ÁREA</p> <p>FINCA:</p> <p>TIPO:</p> <p>PROPIETARIO:</p> <p>UBICACIÓN FÍSICA:</p>	<p>311.86 m²</p> <p>Bien inmueble urbano inscrito en el Registro General de la Propiedad de la Zona Central, al número doscientos veintiséis (226), folio ciento cincuenta (150) de libro veinte (20) de Guatemala</p> <p>Hangar</p> <p>Estado de Guatemala</p> <p>Aeropuerto Internacional La Aurora</p> <p>600.00 m²</p> <p>Bien inmueble urbano inscrito en el Registro General de la Propiedad de la Zona Central, al número doscientos veintiséis (226), folio ciento cincuenta (150) de libro veinte (20) de Guatemala</p> <p>Hangar</p> <p>Estado de Guatemala</p> <p>Aeropuerto Internacional La Aurora</p> <p>225.00 m²</p> <p>Bien inmueble urbano inscrito en el Registro General de la Propiedad de la Zona Central, al número doscientos veintiséis (226), folio ciento cincuenta (150) de libro veinte (20) de Guatemala</p> <p>Hangar</p> <p>Estado de Guatemala</p> <p>Aeropuerto Internacional La Aurora</p>	<p>NOMBRE:</p> <p>3736717</p> <p>NIT:</p> <p>ELECTRONIKS, S.A.</p> <p>47931027</p> <p>NIT:</p> <p>D3 INVESTMENT, SOCIEDAD ANONIMA.</p> <p>NOMBRE:</p> <p>ADMINISTRADORA IXAKEL, SOCIEDAD ANONIMA.</p> <p>NIT:</p> <p>3163709</p>	<p>Q.4,882.61</p> <p>Q.1,882.32</p> <p>Q.3,864.00</p> <p>Q.1,260.00</p>	<p>Q.878,869.80</p> <p>Q.225,878.40</p> <p>Q.695,520.00</p> <p>Q.30,240.00</p>							<p>SKY PARTS AND SUPPLIES, SOCIEDAD ANONIMA</p>	35	D-3	Áreas de Hangar	15 años	E.P. No. 4, 20/01/2020 Notario Rafael Antonio Porrix Sian	<p>ÁREA</p> <p>FINCA:</p> <p>TIPO:</p> <p>PROPIETARIO:</p> <p>UBICACIÓN FÍSICA:</p> <p>ÁREA</p> <p>FINCA:</p> <p>TIPO:</p> <p>PROPIETARIO:</p> <p>UBICACIÓN FÍSICA:</p> <p>ÁREA</p> <p>FINCA:</p> <p>TIPO:</p> <p>PROPIETARIO:</p> <p>UBICACIÓN FÍSICA:</p>	<p>311.86 m²</p> <p>Bien inmueble urbano inscrito en el Registro General de la Propiedad de la Zona Central, al número doscientos veintiséis (226), folio ciento cincuenta (150) de libro veinte (20) de Guatemala</p> <p>Hangar</p> <p>Estado de Guatemala</p> <p>Aeropuerto Internacional La Aurora</p> <p>600.00 m²</p> <p>Bien inmueble urbano inscrito en el Registro General de la Propiedad de la Zona Central, al número doscientos veintiséis (226), folio ciento cincuenta (150) de libro veinte (20) de Guatemala</p> <p>Hangar</p> <p>Estado de Guatemala</p> <p>Aeropuerto Internacional La Aurora</p> <p>225.00 m²</p> <p>Bien inmueble urbano inscrito en el Registro General de la Propiedad de la Zona Central, al número doscientos veintiséis (226), folio ciento cincuenta (150) de libro veinte (20) de Guatemala</p> <p>Hangar</p> <p>Estado de Guatemala</p> <p>Aeropuerto Internacional La Aurora</p>	<p>NOMBRE:</p> <p>3736717</p> <p>NIT:</p> <p>ELECTRONIKS, S.A.</p> <p>47931027</p> <p>NIT:</p> <p>D3 INVESTMENT, SOCIEDAD ANONIMA.</p> <p>NOMBRE:</p> <p>ADMINISTRADORA IXAKEL, SOCIEDAD ANONIMA.</p> <p>NIT:</p> <p>3163709</p>	<p>Q.4,882.61</p> <p>Q.1,882.32</p> <p>Q.3,864.00</p> <p>Q.1,260.00</p>	<p>Q.878,869.80</p> <p>Q.225,878.40</p> <p>Q.695,520.00</p> <p>Q.30,240.00</p>	<p>SKY PARTS AND SUPPLIES, SOCIEDAD ANONIMA</p>	36	D-4	Áreas de Hangar	2 AÑOS	CONTRATO ADMINISTRATIVO No. DS 54-2021 20/12/2021
34	D-2	Áreas de Hangar	10 años	EP 17 Notaria Analucia Carrillo Marroquin	<p>ÁREA</p> <p>FINCA:</p> <p>TIPO:</p> <p>PROPIETARIO:</p> <p>UBICACIÓN FÍSICA:</p> <p>ÁREA</p> <p>FINCA:</p> <p>TIPO:</p> <p>PROPIETARIO:</p> <p>UBICACIÓN FÍSICA:</p> <p>ÁREA</p> <p>FINCA:</p> <p>TIPO:</p> <p>PROPIETARIO:</p> <p>UBICACIÓN FÍSICA:</p>																																					<p>311.86 m²</p> <p>Bien inmueble urbano inscrito en el Registro General de la Propiedad de la Zona Central, al número doscientos veintiséis (226), folio ciento cincuenta (150) de libro veinte (20) de Guatemala</p> <p>Hangar</p> <p>Estado de Guatemala</p> <p>Aeropuerto Internacional La Aurora</p> <p>600.00 m²</p> <p>Bien inmueble urbano inscrito en el Registro General de la Propiedad de la Zona Central, al número doscientos veintiséis (226), folio ciento cincuenta (150) de libro veinte (20) de Guatemala</p> <p>Hangar</p> <p>Estado de Guatemala</p> <p>Aeropuerto Internacional La Aurora</p> <p>225.00 m²</p> <p>Bien inmueble urbano inscrito en el Registro General de la Propiedad de la Zona Central, al número doscientos veintiséis (226), folio ciento cincuenta (150) de libro veinte (20) de Guatemala</p> <p>Hangar</p> <p>Estado de Guatemala</p> <p>Aeropuerto Internacional La Aurora</p>	<p>NOMBRE:</p> <p>3736717</p> <p>NIT:</p> <p>ELECTRONIKS, S.A.</p> <p>47931027</p> <p>NIT:</p> <p>D3 INVESTMENT, SOCIEDAD ANONIMA.</p> <p>NOMBRE:</p> <p>ADMINISTRADORA IXAKEL, SOCIEDAD ANONIMA.</p> <p>NIT:</p> <p>3163709</p>	<p>Q.4,882.61</p> <p>Q.1,882.32</p> <p>Q.3,864.00</p> <p>Q.1,260.00</p>	<p>Q.878,869.80</p> <p>Q.225,878.40</p> <p>Q.695,520.00</p> <p>Q.30,240.00</p>							<p>SKY PARTS AND SUPPLIES, SOCIEDAD ANONIMA</p>																
						35	D-3	Áreas de Hangar	15 años	E.P. No. 4, 20/01/2020 Notario Rafael Antonio Porrix Sian	<p>ÁREA</p> <p>FINCA:</p> <p>TIPO:</p> <p>PROPIETARIO:</p> <p>UBICACIÓN FÍSICA:</p> <p>ÁREA</p> <p>FINCA:</p> <p>TIPO:</p> <p>PROPIETARIO:</p> <p>UBICACIÓN FÍSICA:</p> <p>ÁREA</p> <p>FINCA:</p> <p>TIPO:</p> <p>PROPIETARIO:</p> <p>UBICACIÓN FÍSICA:</p>						<p>311.86 m²</p> <p>Bien inmueble urbano inscrito en el Registro General de la Propiedad de la Zona Central, al número doscientos veintiséis (226), folio ciento cincuenta (150) de libro veinte (20) de Guatemala</p> <p>Hangar</p> <p>Estado de Guatemala</p> <p>Aeropuerto Internacional La Aurora</p> <p>600.00 m²</p> <p>Bien inmueble urbano inscrito en el Registro General de la Propiedad de la Zona Central, al número doscientos veintiséis (226), folio ciento cincuenta (150) de libro veinte (20) de Guatemala</p> <p>Hangar</p> <p>Estado de Guatemala</p> <p>Aeropuerto Internacional La Aurora</p> <p>225.00 m²</p> <p>Bien inmueble urbano inscrito en el Registro General de la Propiedad de la Zona Central, al número doscientos veintiséis (226), folio ciento cincuenta (150) de libro veinte (20) de Guatemala</p> <p>Hangar</p> <p>Estado de Guatemala</p> <p>Aeropuerto Internacional La Aurora</p>	<p>NOMBRE:</p> <p>3736717</p> <p>NIT:</p> <p>ELECTRONIKS, S.A.</p> <p>47931027</p> <p>NIT:</p> <p>D3 INVESTMENT, SOCIEDAD ANONIMA.</p> <p>NOMBRE:</p> <p>ADMINISTRADORA IXAKEL, SOCIEDAD ANONIMA.</p> <p>NIT:</p> <p>3163709</p>	<p>Q.4,882.61</p> <p>Q.1,882.32</p> <p>Q.3,864.00</p> <p>Q.1,260.00</p>	<p>Q.878,869.80</p> <p>Q.225,878.40</p> <p>Q.695,520.00</p> <p>Q.30,240.00</p>	<p>SKY PARTS AND SUPPLIES, SOCIEDAD ANONIMA</p>	36						D-4	Áreas de Hangar	2 AÑOS	CONTRATO ADMINISTRATIVO No. DS 54-2021 20/12/2021	<p>ÁREA</p> <p>FINCA:</p> <p>TIPO:</p> <p>PROPIETARIO:</p> <p>UBICACIÓN FÍSICA:</p> <p>ÁREA</p> <p>FINCA:</p> <p>TIPO:</p> <p>PROPIETARIO:</p> <p>UBICACIÓN FÍSICA:</p> <p>ÁREA</p> <p>FINCA:</p> <p>TIPO:</p> <p>PROPIETARIO:</p> <p>UBICACIÓN FÍSICA:</p>	<p>311.86 m²</p> <p>Bien inmueble urbano inscrito en el Registro General de la Propiedad de la Zona Central, al número doscientos veintiséis (226), folio ciento cincuenta (150) de libro veinte (20) de Guatemala</p> <p>Hangar</p> <p>Estado de Guatemala</p> <p>Aeropuerto Internacional La Aurora</p> <p>600.00 m²</p> <p>Bien inmueble urbano inscrito en el Registro General de la Propiedad de la Zona Central, al número doscientos veintiséis (226), folio ciento cincuenta (150) de libro veinte (20) de Guatemala</p> <p>Hangar</p> <p>Estado de Guatemala</p> <p>Aeropuerto Internacional La Aurora</p> <p>225.00 m²</p> <p>Bien inmueble urbano inscrito en el Registro General de la Propiedad de la Zona Central, al número doscientos veintiséis (226), folio ciento cincuenta (150) de libro veinte (20) de Guatemala</p> <p>Hangar</p> <p>Estado de Guatemala</p> <p>Aeropuerto Internacional La Aurora</p>									<p>NOMBRE:</p> <p>3736717</p> <p>NIT:</p> <p>ELECTRONIKS, S.A.</p> <p>47931027</p> <p>NIT:</p> <p>D3 INVESTMENT, SOCIEDAD ANONIMA.</p> <p>NOMBRE:</p> <p>ADMINISTRADORA IXAKEL, SOCIEDAD ANONIMA.</p> <p>NIT:</p> <p>3163709</p>	<p>Q.4,882.61</p> <p>Q.1,882.32</p> <p>Q.3,864.00</p> <p>Q.1,260.00</p>	<p>Q.878,869.80</p> <p>Q.225,878.40</p> <p>Q.695,520.00</p> <p>Q.30,240.00</p>	<p>SKY PARTS AND SUPPLIES, SOCIEDAD ANONIMA</p>																							
												35	D-3	Áreas de Hangar	15 años	E.P. No. 4, 20/01/2020 Notario Rafael Antonio Porrix Sian	<p>ÁREA</p> <p>FINCA:</p> <p>TIPO:</p> <p>PROPIETARIO:</p> <p>UBICACIÓN FÍSICA:</p> <p>ÁREA</p> <p>FINCA:</p> <p>TIPO:</p> <p>PROPIETARIO:</p> <p>UBICACIÓN FÍSICA:</p> <p>ÁREA</p> <p>FINCA:</p> <p>TIPO:</p> <p>PROPIETARIO:</p> <p>UBICACIÓN FÍSICA:</p>	<p>311.86 m²</p> <p>Bien inmueble urbano inscrito en el Registro General de la Propiedad de la Zona Central, al número doscientos veintiséis (226), folio ciento cincuenta (150) de libro veinte (20) de Guatemala</p> <p>Hangar</p> <p>Estado de Guatemala</p> <p>Aeropuerto Internacional La Aurora</p> <p>600.00 m²</p> <p>Bien inmueble urbano inscrito en el Registro General de la Propiedad de la Zona Central, al número doscientos veintiséis (226), folio ciento cincuenta (150) de libro veinte (20) de Guatemala</p> <p>Hangar</p> <p>Estado de Guatemala</p> <p>Aeropuerto Internacional La Aurora</p> <p>225.00 m²</p> <p>Bien inmueble urbano inscrito en el Registro General de la Propiedad de la Zona Central, al número doscientos veintiséis (226), folio ciento cincuenta (150) de libro veinte (20) de Guatemala</p> <p>Hangar</p> <p>Estado de Guatemala</p> <p>Aeropuerto Internacional La Aurora</p>	<p>NOMBRE:</p> <p>3736717</p> <p>NIT:</p> <p>ELECTRONIKS, S.A.</p> <p>47931027</p> <p>NIT:</p> <p>D3 INVESTMENT, SOCIEDAD ANONIMA.</p> <p>NOMBRE:</p> <p>ADMINISTRADORA IXAKEL, SOCIEDAD ANONIMA.</p> <p>NIT:</p> <p>3163709</p>	<p>Q.4,882.61</p> <p>Q.1,882.32</p> <p>Q.3,864.00</p> <p>Q.1,260.00</p>	<p>Q.878,869.80</p> <p>Q.225,878.40</p> <p>Q.695,520.00</p> <p>Q.30,240.00</p>		<p>SKY PARTS AND SUPPLIES, SOCIEDAD ANONIMA</p>										36		D-4	Áreas de Hangar	2 AÑOS	CONTRATO ADMINISTRATIVO No. DS 54-2021 20/12/2021	<p>ÁREA</p> <p>FINCA:</p> <p>TIPO:</p> <p>PROPIETARIO:</p> <p>UBICACIÓN FÍSICA:</p> <p>ÁREA</p> <p>FINCA:</p> <p>TIPO:</p> <p>PROPIETARIO:</p> <p>UBICACIÓN FÍSICA:</p> <p>ÁREA</p> <p>FINCA:</p> <p>TIPO:</p> <p>PROPIETARIO:</p> <p>UBICACIÓN FÍSICA:</p>	<p>311.86 m²</p> <p>Bien inmueble urbano inscrito en el Registro General de la Propiedad de la Zona Central, al número doscientos veintiséis (226), folio ciento cincuenta (150) de libro veinte (20) de Guatemala</p> <p>Hangar</p> <p>Estado de Guatemala</p> <p>Aeropuerto Internacional La Aurora</p> <p>600.00 m²</p> <p>Bien inmueble urbano inscrito en el Registro General de la Propiedad de la Zona Central, al número doscientos veintiséis (226), folio ciento cincuenta (150) de libro veinte (20) de Guatemala</p> <p>Hangar</p> <p>Estado de Guatemala</p> <p>Aeropuerto Internacional La Aurora</p> <p>225.00 m²</p> <p>Bien inmueble urbano inscrito en el Registro General de la Propiedad de la Zona Central, al número doscientos veintiséis (226), folio ciento cincuenta (150) de libro veinte (20) de Guatemala</p> <p>Hangar</p> <p>Estado de Guatemala</p> <p>Aeropuerto Internacional La Aurora</p>		<p>NOMBRE:</p> <p>3736717</p> <p>NIT:</p> <p>ELECTRONIKS, S.A.</p> <p>47931027</p> <p>NIT:</p> <p>D3 INVESTMENT, SOCIEDAD ANONIMA.</p> <p>NOMBRE:</p> <p>ADMINISTRADORA IXAKEL, SOCIEDAD ANONIMA.</p> <p>NIT:</p> <p>3163709</p>	<p>Q.4,882.61</p> <p>Q.1,882.32</p> <p>Q.3,864.00</p> <p>Q.1,260.00</p>	<p>Q.878,869.80</p> <p>Q.225,878.40</p> <p>Q.695,520.00</p> <p>Q.30,240.00</p>	<p>SKY PARTS AND SUPPLIES, SOCIEDAD ANONIMA</p>																							
																		35	D-3	Áreas de Hangar	15 años		E.P. No. 4, 20/01/2020 Notario Rafael Antonio Porrix Sian	<p>ÁREA</p> <p>FINCA:</p> <p>TIPO:</p> <p>PROPIETARIO:</p> <p>UBICACIÓN FÍSICA:</p> <p>ÁREA</p> <p>FINCA:</p> <p>TIPO:</p> <p>PROPIETARIO:</p> <p>UBICACIÓN FÍSICA:</p> <p>ÁREA</p> <p>FINCA:</p> <p>TIPO:</p> <p>PROPIETARIO:</p> <p>UBICACIÓN FÍSICA:</p>	<p>311.86 m²</p> <p>Bien inmueble urbano inscrito en el Registro General de la Propiedad de la Zona Central, al número doscientos veintiséis (226), folio ciento cincuenta (150) de libro veinte (20) de Guatemala</p> <p>Hangar</p> <p>Estado de Guatemala</p> <p>Aeropuerto Internacional La Aurora</p> <p>600.00 m²</p> <p>Bien inmueble urbano inscrito en el Registro General de la Propiedad de la Zona Central, al número doscientos veintiséis (226), folio ciento cincuenta (150) de libro veinte (20) de Guatemala</p> <p>Hangar</p> <p>Estado de Guatemala</p> <p>Aeropuerto Internacional La Aurora</p> <p>225.00 m²</p> <p>Bien inmueble urbano inscrito en el Registro General de la Propiedad de la Zona Central, al número doscientos veintiséis (226), folio ciento cincuenta (150) de libro veinte (20) de Guatemala</p> <p>Hangar</p> <p>Estado de Guatemala</p> <p>Aeropuerto Internacional La Aurora</p>	<p>NOMBRE:</p> <p>3736717</p> <p>NIT:</p> <p>ELECTRONIKS, S.A.</p> <p>47931027</p> <p>NIT:</p> <p>D3 INVESTMENT, SOCIEDAD ANONIMA.</p> <p>NOMBRE:</p> <p>ADMINISTRADORA IXAKEL, SOCIEDAD ANONIMA.</p> <p>NIT:</p> <p>3163709</p>	<p>Q.4,882.61</p> <p>Q.1,882.32</p> <p>Q.3,864.00</p> <p>Q.1,260.00</p>							<p>Q.878,869.80</p> <p>Q.225,878.40</p> <p>Q.695,520.00</p> <p>Q.30,240.00</p>						<p>SKY PARTS AND SUPPLIES, SOCIEDAD ANONIMA</p>	36	D-4	Áreas de Hangar	2 AÑOS	CONTRATO ADMINISTRATIVO No. DS 54-2021 20/12/2021	<p>ÁREA</p> <p>FINCA:</p> <p>TIPO:</p> <p>PROPIETARIO:</p> <p>UBICACIÓN FÍSICA:</p> <p>ÁREA</p> <p>FINCA:</p> <p>TIPO:</p> <p>PROPIETARIO:</p> <p>UBICACIÓN FÍSICA:</p> <p>ÁREA</p> <p>FINCA:</p> <p>TIPO:</p> <p>PROPIETARIO:</p> <p>UBICACIÓN FÍSICA:</p>	<p>311.86 m²</p> <p>Bien inmueble urbano inscrito en el Registro General de la Propiedad de la Zona Central, al número doscientos veintiséis (226), folio ciento cincuenta (150) de libro veinte (20) de Guatemala</p> <p>Hangar</p> <p>Estado de Guatemala</p> <p>Aeropuerto Internacional La Aurora</p> <p>600.00 m²</p> <p>Bien inmueble urbano inscrito en el Registro General de la Propiedad de la Zona Central, al número doscientos veintiséis (226), folio ciento cincuenta (150) de libro veinte (20) de Guatemala</p> <p>Hangar</p> <p>Estado de Guatemala</p> <p>Aeropuerto Internacional La Aurora</p> <p>225.00 m²</p> <p>Bien inmueble urbano inscrito en el Registro General de la Propiedad de la Zona Central, al número doscientos veintiséis (226), folio ciento cincuenta (150) de libro veinte (20) de Guatemala</p> <p>Hangar</p> <p>Estado de Guatemala</p> <p>Aeropuerto Internacional La Aurora</p>	<p>NOMBRE:</p> <p>3736717</p> <p>NIT:</p> <p>ELECTRONIKS, S.A.</p> <p>47931027</p> <p>NIT:</p> <p>D3 INVESTMENT, SOCIEDAD ANONIMA.</p> <p>NOMBRE:</p> <p>ADMINISTRADORA IXAKEL, SOCIEDAD ANONIMA.</p> <p>NIT:</p> <p>3163709</p>	<p>Q.4,882.61</p> <p>Q.1,882.32</p> <p>Q.3,864.00</p> <p>Q.1,260.00</p>	<p>Q.878,869.80</p> <p>Q.225,878.40</p> <p>Q.695,520.00</p> <p>Q.30,240.00</p>	<p>SKY PARTS AND SUPPLIES, SOCIEDAD ANONIMA</p>																	
35	D-3	Áreas de Hangar	15 años	E.P. No. 4, 20/01/2020 Notario Rafael Antonio Porrix Sian	<p>ÁREA</p> <p>FINCA:</p> <p>TIPO:</p> <p>PROPIETARIO:</p> <p>UBICACIÓN FÍSICA:</p> <p>ÁREA</p> <p>FINCA:</p> <p>TIPO:</p> <p>PROPIETARIO:</p> <p>UBICACIÓN FÍSICA:</p> <p>ÁREA</p> <p>FINCA:</p> <p>TIPO:</p> <p>PROPIETARIO:</p> <p>UBICACIÓN FÍSICA:</p>																				<p>311.86 m²</p> <p>Bien inmueble urbano inscrito en el Registro General de la Propiedad de la Zona Central, al número doscientos veintiséis (226), folio ciento cincuenta (150) de libro veinte (20) de Guatemala</p> <p>Hangar</p> <p>Estado de Guatemala</p> <p>Aeropuerto Internacional La Aurora</p> <p>600.00 m²</p> <p>Bien inmueble urbano inscrito en el Registro General de la Propiedad de la Zona Central, al número doscientos veintiséis (226), folio ciento cincuenta (150) de libro veinte (20) de Guatemala</p> <p>Hangar</p> <p>Estado de Guatemala</p> <p>Aeropuerto Internacional La Aurora</p> <p>225.00 m²</p> <p>Bien inmueble urbano inscrito en el Registro General de la Propiedad de la Zona Central, al número doscientos veintiséis (226), folio ciento cincuenta (150) de libro veinte (20) de Guatemala</p> <p>Hangar</p> <p>Estado de Guatemala</p> <p>Aeropuerto Internacional La Aurora</p>	<p>NOMBRE:</p> <p>3736717</p> <p>NIT:</p> <p>ELECTRONIKS, S.A.</p> <p>47931027</p> <p>NIT:</p> <p>D3 INVESTMENT, SOCIEDAD ANONIMA.</p> <p>NOMBRE:</p> <p>ADMINISTRADORA IXAKEL, SOCIEDAD ANONIMA.</p> <p>NIT:</p> <p>3163709</p>	<p>Q.4,882.61</p> <p>Q.1,882.32</p> <p>Q.3,864.00</p> <p>Q.1,260.00</p>							<p>Q.878,869.80</p> <p>Q.225,878.40</p> <p>Q.695,520.00</p> <p>Q.30,240.00</p>						<p>SKY PARTS AND SUPPLIES, SOCIEDAD ANONIMA</p>																												
						36	D-4	Áreas de Hangar	2 AÑOS	CONTRATO ADMINISTRATIVO No. DS 54-2021 20/12/2021	<p>ÁREA</p> <p>FINCA:</p> <p>TIPO:</p> <p>PROPIETARIO:</p> <p>UBICACIÓN FÍSICA:</p> <p>ÁREA</p> <p>FINCA:</p> <p>TIPO:</p> <p>PROPIETARIO:</p> <p>UBICACIÓN FÍSICA:</p> <p>ÁREA</p> <p>FINCA:</p> <p>TIPO:</p> <p>PROPIETARIO:</p> <p>UBICACIÓN FÍSICA:</p>											<p>311.86 m²</p> <p>Bien inmueble urbano inscrito en el Registro General de la Propiedad de la Zona Central, al número doscientos veintiséis (226), folio ciento cincuenta (150) de libro veinte (20) de Guatemala</p> <p>Hangar</p> <p>Estado de Guatemala</p> <p>Aeropuerto Internacional La Aurora</p> <p>600.00 m²</p> <p>Bien inmueble urbano inscrito en el Registro General de la Propiedad de la Zona Central, al número doscientos veintiséis (226), folio ciento cincuenta (150) de libro veinte (20) de Guatemala</p> <p>Hangar</p> <p>Estado de Guatemala</p> <p>Aeropuerto Internacional La Aurora</p> <p>225.00 m²</p> <p>Bien inmueble urbano inscrito en el Registro General de la Propiedad de la Zona Central, al número doscientos veintiséis (226), folio ciento cincuenta (150) de libro veinte (20) de Guatemala</p> <p>Hangar</p> <p>Estado de Guatemala</p> <p>Aeropuerto Internacional La Aurora</p>			<p>NOMBRE:</p> <p>3736717</p> <p>NIT:</p> <p>ELECTRONIKS, S.A.</p> <p>47931027</p> <p>NIT:</p> <p>D3 INVESTMENT, SOCIEDAD ANONIMA.</p> <p>NOMBRE:</p> <p>ADMINISTRADORA IXAKEL, SOCIEDAD ANONIMA.</p> <p>NIT:</p> <p>3163709</p>	<p>Q.4,882.61</p> <p>Q.1,882.32</p> <p>Q.3,864.00</p> <p>Q.1,260.00</p>	<p>Q.878,869.80</p> <p>Q.225,878.40</p> <p>Q.695,520.00</p> <p>Q.30,240.00</p>	<p>SKY PARTS AND SUPPLIES, SOCIEDAD ANONIMA</p>																																								
												36	D-4	Áreas de Hangar	2 AÑOS	CONTRATO ADMINISTRATIVO No. DS 54-2021 20/12/2021	<p>ÁREA</p> <p>FINCA:</p> <p>TIPO:</p> <p>PROPIETARIO:</p> <p>UBICACIÓN FÍSICA:</p> <p>ÁREA</p> <p>FINCA:</p> <p>TIPO:</p> <p>PROPIETARIO:</p> <p>UBICACIÓN FÍSICA:</p> <p>ÁREA</p> <p>FINCA:</p> <p>TIPO:</p> <p>PROPIETARIO:</p> <p>UBICACIÓN FÍSICA:</p>					<p>311.86 m²</p> <p>Bien inmueble urbano inscrito en el Registro General de la Propiedad de la Zona Central, al número doscientos veintiséis (226), folio ciento cincuenta (150) de libro veinte (20) de Guatemala</p> <p>Hangar</p> <p>Estado de Guatemala</p> <p>Aeropuerto Internacional La Aurora</p> <p>600.00 m²</p> <p>Bien inmueble urbano inscrito en el Registro General de la Propiedad de la Zona Central, al número doscientos veintiséis (226), folio ciento cincuenta (150) de libro veinte (20) de Guatemala</p> <p>Hangar</p> <p>Estado de Guatemala</p> <p>Aeropuerto Internacional La Aurora</p> <p>225.00 m²</p> <p>Bien inmueble urbano inscrito en el Registro General de la Propiedad de la Zona Central, al número doscientos veintiséis (226), folio ciento cincuenta (150) de libro veinte (20) de Guatemala</p> <p>Hangar</p> <p>Estado de Guatemala</p> <p>Aeropuerto Internacional La Aurora</p>			<p>NOMBRE:</p> <p>3736717</p> <p>NIT:</p> <p>ELECTRONIKS, S.A.</p> <p>47931027</p> <p>NIT:</p> <p>D3 INVESTMENT, SOCIEDAD ANONIMA.</p> <p>NOMBRE:</p> <p>ADMINISTRADORA IXAKEL, SOCIEDAD ANONIMA.</p> <p>NIT:</p> <p>3163709</p>	<p>Q.4,882.61</p> <p>Q.1,882.32</p> <p>Q.3,864.00</p> <p>Q.1,260.00</p>	<p>Q.878,869.80</p> <p>Q.225,878.40</p> <p>Q.695,520.00</p> <p>Q.30,240.00</p>	<p>SKY PARTS AND SUPPLIES, SOCIEDAD ANONIMA</p>																																								
																		36	D-4	Áreas de Hangar	2 AÑOS	CONTRATO ADMINISTRATIVO No. DS 54-2021 20/12/2021	<p>ÁREA</p> <p>FINCA:</p> <p>TIPO:</p> <p>PROPIETARIO:</p> <p>UBICACIÓN FÍSICA:</p> <p>ÁREA</p> <p>FINCA:</p> <p>TIPO:</p> <p>PROPIETARIO:</p> <p>UBICACIÓN FÍSICA:</p> <p>ÁREA</p> <p>FINCA:</p> <p>TIPO:</p> <p>PROPIETARIO:</p> <p>UBICACIÓN FÍSICA:</p>	<p>311.86 m²</p> <p>Bien inmueble urbano inscrito en el Registro General de la Propiedad de la Zona Central, al número doscientos veintiséis (226), folio ciento cincuenta (150) de libro veinte (20) de Guatemala</p> <p>Hangar</p> <p>Estado de Guatemala</p> <p>Aeropuerto Internacional La Aurora</p> <p>600.00 m²</p> <p>Bien inmueble urbano inscrito en el Registro General de la Propiedad de la Zona Central, al número doscientos veintiséis (226), folio ciento cincuenta (150) de libro veinte (20) de Guatemala</p> <p>Hangar</p> <p>Estado de Guatemala</p> <p>Aeropuerto Internacional La Aurora</p> <p>225.00 m²</p> <p>Bien inmueble urbano inscrito en el Registro General de la Propiedad de la Zona Central, al número doscientos veintiséis (226), folio ciento cincuenta (150) de libro veinte (20) de Guatemala</p> <p>Hangar</p> <p>Estado de Guatemala</p> <p>Aeropuerto Internacional La Aurora</p>	<p>NOMBRE:</p> <p>3736717</p> <p>NIT:</p> <p>ELECTRONIKS, S.A.</p> <p>47931027</p> <p>NIT:</p> <p>D3 INVESTMENT, SOCIEDAD ANONIMA.</p> <p>NOMBRE:</p> <p>ADMINISTRADORA IXAKEL, SOCIEDAD ANONIMA.</p> <p>NIT:</p> <p>3163709</p>	<p>Q.4,882.61</p> <p>Q.1,882.32</p> <p>Q.3,864.00</p> <p>Q.1,260.00</p>	<p>Q.878,869.80</p> <p>Q.225,878.40</p> <p>Q.695,520.00</p> <p>Q.30,240.00</p>	<p>SKY PARTS AND SUPPLIES, SOCIEDAD ANONIMA</p>																																								
36	D-4	Áreas de Hangar	2 AÑOS	CONTRATO ADMINISTRATIVO No. DS 54-2021 20/12/2021	<p>ÁREA</p> <p>FINCA:</p> <p>TIPO:</p> <p>PROPIETARIO:</p> <p>UBICACIÓN FÍSICA:</p> <p>ÁREA</p> <p>FINCA:</p> <p>TIPO:</p> <p>PROPIETARIO:</p> <p>UBICACIÓN FÍSICA:</p> <p>ÁREA</p> <p>FINCA:</p> <p>TIPO:</p> <p>PROPIETARIO:</p> <p>UBICACIÓN FÍSICA:</p>																			<p>311.86 m²</p> <p>Bien inmueble urbano inscrito en el Registro General de la Propiedad de la Zona Central, al número doscientos veintiséis (226), folio ciento cincuenta (150) de libro veinte (20) de Guatemala</p> <p>Hangar</p> <p>Estado de Guatemala</p> <p>Aeropuerto Internacional La Aurora</p> <p>600.00 m²</p> <p>Bien inmueble urbano inscrito en el Registro General de la Propiedad de la Zona Central, al número doscientos veintiséis (226), folio ciento cincuenta (150) de libro veinte (20) de Guatemala</p> <p>Hangar</p> <p>Estado de Guatemala</p> <p>Aeropuerto Internacional La Aurora</p> <p>225.00 m²</p> <p>Bien inmueble urbano inscrito en el Registro General de la Propiedad de la Zona Central, al número doscientos veintiséis (226), folio ciento cincuenta (150) de libro veinte (20) de Guatemala</p> <p>Hangar</p> <p>Estado de Guatemala</p> <p>Aeropuerto Internacional La Aurora</p>	<p>NOMBRE:</p> <p>3736717</p> <p>NIT:</p> <p>ELECTRONIKS, S.A.</p> <p>47931027</p> <p>NIT:</p> <p>D3 INVESTMENT, SOCIEDAD ANONIMA.</p> <p>NOMBRE:</p> <p>ADMINISTRADORA IXAKEL, SOCIEDAD ANONIMA.</p> <p>NIT:</p> <p>3163709</p>	<p>Q.4,882.61</p> <p>Q.1,882.32</p> <p>Q.3,864.00</p> <p>Q.1,260.00</p>	<p>Q.878,869.80</p> <p>Q.225,878.40</p> <p>Q.695,520.00</p> <p>Q.30,240.00</p>	<p>SKY PARTS AND SUPPLIES, SOCIEDAD ANONIMA</p>																																								



37	D-5	Áreas de Hangar	2 AÑOS	CONTRATO ADMINISTRATIVO DS-44-2021 / 19/11/2021	FINCA: Bien inmueble urbano inscrito en el Registro General de la Propiedad de la Zona Central, al número doscientos veintiséis (226), folio ciento cincuenta (150) de libro veinte (20) de Guatemala			NOMBRE: NIT: 6010288	PAUL ENRIQUE ALVAREZ GONZALEZ	Q. 2,169.34 Q. 52,064.16
					TIPO: Hangar	PROPIETARIO: Estado de Guatemala	UBICACIÓN FÍSICA: Aeropuerto Internacional La Aurora			
					ÁREA 450.00 m ²					
38	D-6	Áreas de Hangar	2 AÑOS	CONTRATO ADMINISTRATIVO No. DS-25-2019, de fecha 09/05/2019	FINCA: Bien inmueble urbano inscrito en el Registro General de la Propiedad de la Zona Central, al número doscientos veintiséis (226), folio ciento cincuenta (150) de libro veinte (20) de Guatemala			NOMBRE: NIT: 17571634	ANA LUCIA PRIETO GIORDANO DE PRADO	Q. 2,142.00 Q. 51,408.00
					TIPO: Hangar	PROPIETARIO: Estado de Guatemala	UBICACIÓN FÍSICA: Aeropuerto Internacional La Aurora			
					ÁREA 225.00 m ²					
39	D-7	Áreas de Hangar	2 AÑOS	EP. NO. 23, NOTARIA ANA VERENA KUHSIEK RUIZ, de fecha 25/03/2021	FINCA: Bien inmueble urbano inscrito en el Registro General de la Propiedad de la Zona Central, al número doscientos veintiséis (226), folio ciento cincuenta (150) de libro veinte (20) de Guatemala			NOMBRE: NIT:	ALTITUD, SOCIEDAD ANÓNIMA	Q. 904.48 Q. 21,707.52
					TIPO: Hangar	PROPIETARIO: Estado de Guatemala	UBICACIÓN FÍSICA: Aeropuerto Internacional La Aurora			


A circular official stamp from the "UNIDAD DE ASESORIA JURÍDICA" (Legal Advisory Unit) of the "DGAC" (Dirección General de Aeronáutica Civil). The stamp contains the text "UNIDAD DE ASESORIA JURÍDICA" and "DGAC" around the perimeter, and "DIRECCIÓN GENERAL DE AERONÁUTICA CIVIL" in the center. A handwritten signature in blue ink is written across the stamp.

40	D-8	Áreas de Hangar	2 AÑOS	CONTRATO ADMINISTRATIVO No. DS-23-2018, de fecha 27/03/2018	<p>ÁREA</p> <p>FINCA: Bien inmueble urbano inscrito en el Registro General de la Propiedad de la Zona Central, al número doscientos veintiséis (226), folio ciento cincuenta (150) de libro veinte (20) de Guatemala</p> <p>TIPO: Hangar</p> <p>PROPIETARIO: Estado de Guatemala</p> <p>UBICACIÓN FÍSICA: Aeropuerto Internacional La Aurora</p> <p>ÁREA 181.50 m²</p>	<p>NOMBRE: EDNA HAYDEE ALONSO REYES DE YOUNG</p> <p>NIT: 2462745</p>	Q.1,176.00	Q.28,224.00
41	D-9	Áreas de Hangar	2 años	CONTRATO ADMITIVO. DS-37-2021, de fecha 15/10/2021	<p>FINCA: Bien inmueble urbano inscrito en el Registro General de la Propiedad de la Zona Central, al número doscientos veintiséis (226), folio ciento cincuenta (150) de libro veinte (20) de Guatemala</p> <p>TIPO: Hangar</p> <p>PROPIETARIO: Estado de Guatemala</p> <p>UBICACIÓN FÍSICA: Aeropuerto Internacional La Aurora</p> <p>ÁREA 987.35 m²</p>	<p>NOMBRE: OPERACIONES AGRICOLAS, SOCIEDAD ANONIMA.</p> <p>NIT: 3762572</p>	Q. 2,080.60	Q. 49,934.40
42	D-10	Áreas de Hangar	2 años	CONTRATO ADMINISTRATIVO DS-36-2021 de fecha 15/10/2021	<p>FINCA: Bien inmueble urbano inscrito en el Registro General de la Propiedad de la Zona Central, al número doscientos veintiséis (226), folio ciento cincuenta (150) de libro veinte (20) de Guatemala</p> <p>TIPO: Hangar</p> <p>PROPIETARIO: Estado de Guatemala</p> <p>UBICACIÓN FÍSICA: Aeropuerto Internacional La Aurora</p>	<p>NOMBRE: EDNA HAYDEE ALONSO DE YOUNG</p> <p>NIT: 2462745</p>	Q. 7,953.07	Q. 190,873.68





 CENTRO DE ASESORIA JURÍDICA
 CAJ

43	E-1	Áreas de Hangar	2 AÑOS	CONTRATO ADMITIVO. DS-07-2019, de fecha 19/03/2019	ÁREA		1185.34 m ² Bien inmueble urbano inscrito en el Registro General de la Propiedad de la Zona Central, al número doscientos veintiséis (226), folio ciento cincuenta (150) de libro veinte (20) de Guatemala	LUCAR, Sociedad Anónima.	Q.5,103.82	Q.122,491.68
					FINCA:					
					TIPO:	Hangar				
					PROPIETARIO:	Estado de Guatemala				
UBICACIÓN FÍSICA:		Aeropuerto Internacional La Aurora		NOMBRE:	1189603	NIT:				
44	E-2	Áreas de Hangar	2 años	CONTRATO ADMITIVO No. DS-26-2019, de fecha 09/05/2019	ÁREA		1094.20 m ² Bien inmueble urbano inscrito en el Registro General de la Propiedad de la Zona Central, al número doscientos veintiséis (226), folio ciento cincuenta (150) de libro veinte (20) de Guatemala	GUSTAVO EDUARDO ALDANA OLIVA	Q.6,679.47	Q.160,307.52
					FINCA:					
					TIPO:	Hangar				
					PROPIETARIO:	Estado de Guatemala				
UBICACIÓN FÍSICA:		Aeropuerto Internacional La Aurora		NOMBRE:	1478842	NIT:				
45	E-3	Áreas de Hangar	5 años	EP No. 24 19/12/2019 Notario Patricia Lorena Maruccci Ruano	ÁREA		243.09 m ² Bien inmueble urbano inscrito en el Registro General de la Propiedad de la Zona Central, al número doscientos veintiséis (226), folio ciento cincuenta (150) de libro veinte (20) de Guatemala	CONTRAN, SOCIEDAD ANÓNIMA	Q.562.50	Q.33,750.00
					FINCA:					
					TIPO:	Hangar				
					PROPIETARIO:	Estado de Guatemala				
UBICACIÓN FÍSICA:		Aeropuerto Internacional La Aurora		NOMBRE:	33022	NIT:				
46	E-4	Áreas de Hangar	2 años	CONTRATO ADMINISTRATIVO No. DS 42-2021, 22/10/2021	ÁREA		255.00 m ² Bien inmueble urbano inscrito en el Registro General de la Propiedad de la Zona Central, al número doscientos veintiséis (226), folio ciento cincuenta (150) de libro veinte (20) de Guatemala	MONICA YVONE ABDO MARINA DE RODAS	Q.1,579.20	Q.37,900.80
					FINCA:					
					TIPO:	Hangar				
					PROPIETARIO:	Estado de Guatemala				
UBICACIÓN FÍSICA:		Aeropuerto Internacional La Aurora		NOMBRE:	5088232	NIT:				



 UNIDAD DE ASesoría JURÍDICA
 DGAC
 DIRECCIÓN GENERAL DE AERONÁUTICA CIVIL

47	E-5	Áreas de Hangar	5 AÑOS	CONTRATO ADMINISTRATIVO DS-637-2019	ÁREA FINCA: Bien inmueble urbano inscrito en el Registro General de la Propiedad de la Zona Central, al número doscientos veintiséis (226), folio ciento cincuenta (150) de libro veinte (20) de Guatemala	300.00 m ²	NOMBRE: PM, SOCIEDAD ANÓNIMA	80558402	Q.1,206.24	Q.21,712.32
					TIPO: Hangar					
					PROPIETARIO: Estado de Guatemala					
					UBICACIÓN FÍSICA: Aeropuerto Internacional La Aurora					
					ÁREA	450.00 m ²				
48	E-6	Áreas de Hangar	2 años	CONTRATO ADMINISTRATIVO No. DS 32-2018, de fecha 19/04/2018	FINCA: Bien inmueble urbano inscrito en el Registro General de la Propiedad de la Zona Central, al número doscientos veintiséis (226), folio ciento cincuenta (150) de libro veinte (20) de Guatemala	225.00m ²	NOMBRE: COEX GUATEMALA, SOCIEDAD ANÓNIMA	1526774	Q.1,764.00	Q.42,336.00
					TIPO: Hangar					
					PROPIETARIO: Estado de Guatemala					
					UBICACIÓN FÍSICA: Aeropuerto Internacional La Aurora					
					ÁREA	225.00m ²				
49	E-7	Áreas de Hangar	10 años	EP No. 55 07/11/2019 Notario Joel Otoniel Chavez Gramajo	FINCA: Bien inmueble urbano inscrito en el Registro General de la Propiedad de la Zona Central, al número doscientos veintiséis (226), folio ciento cincuenta (150) de libro veinte (20) de Guatemala		NOMBRE: INMOBILIARIA LAP, S.A.	29398584	Q.912.49	109,498.80
					TIPO: Hangar					
					PROPIETARIO: Estado de Guatemala					
					UBICACIÓN FÍSICA: Aeropuerto Internacional La Aurora					



50	E-8	EDNA HAYDEE ALONSO DE YOUNG	2 AÑOS	CONTRATO ADMINISTRATIVO DS-28-2021, 16/09/2021	<p>ÁREA</p> <p>FINCA:</p> <p>TIPO:</p> <p>PROPIETARIO:</p> <p>UBICACIÓN FÍSICA:</p>	<p>450.00m²</p> <p>Bien inmueble urbano inscrito en el Registro General de la Propiedad de la Zona Central, al número doscientos veintiséis (226), folio ciento cincuenta (150) de libro veinte (20) de Guatemala</p> <p>Hangar</p> <p>Estado de Guatemala</p> <p>Aeropuerto Internacional La Aurora</p> <p>360.00m²</p>	<p>NOMBRE:</p> <p>NIT:</p>	<p>EDNA HAYDEE ALONSO DE YOUNG</p> <p>2462745</p>	<p>Q. 3,024.00</p> <p>Q. 72,576.00</p>
51	E-9	Áreas de Hangar	15 AÑOS	ESCRITURA PÚBLICA NO. 65, de fecha 23/05/2022	<p>ÁREA</p> <p>FINCA:</p> <p>TIPO:</p> <p>PROPIETARIO:</p> <p>UBICACIÓN FÍSICA:</p>	<p>Bien inmueble urbano inscrito en el Registro General de la Propiedad de la Zona Central, al número doscientos veintiséis (226), folio ciento cincuenta (150) de libro veinte (20) de Guatemala</p> <p>Hangar</p> <p>Estado de Guatemala</p> <p>Aeropuerto Internacional La Aurora</p> <p>360.00m²</p>	<p>NOMBRE:</p> <p>NIT:</p>	<p>WORLD AIR SKY, SOCIEDAD ANONIMA</p> <p>94245142</p>	<p>Q. 2,374.47</p> <p>Q. 427,404.60</p>
52	E-10	Áreas de Hangar	2 AÑOS	CONTRATO ADMINISTRATIVO No. DS-04-2022, de fecha 05/01/2022	<p>ÁREA</p> <p>FINCA:</p> <p>TIPO:</p> <p>PROPIETARIO:</p> <p>UBICACIÓN FÍSICA:</p>	<p>Bien inmueble urbano inscrito en el Registro General de la Propiedad de la Zona Central, al número doscientos veintiséis (226), folio ciento cincuenta (150) de libro veinte (20) de Guatemala</p> <p>Hangar</p> <p>Estado de Guatemala</p> <p>Aeropuerto Internacional La Aurora</p> <p>360.00m²</p>	<p>NOMBRE:</p> <p>NIT:</p>	<p>BIENES CASTILLA, SOCIEDAD ANONIMA</p> <p>26398354</p>	<p>Q. 2,016.00</p> <p>Q. 48,384.00</p>




53	E-11	Áreas de Hangar	10 AÑOS	EP No. 132 05/09/2019 Notario José Guillermo Castellanos Molina	ÁREA 360.00m ² FINCA: Bien inmueble urbano inscrito en el Registro General de la Propiedad de la Zona Central, al número doscientos veintiséis (226), folio ciento cincuenta (150) de libro veinte (20) de Guatemala TIPO: Hangar PROPIETARIO: Estado de Guatemala Aeropuerto Internacional La Aurora UBICACIÓN FÍSICA: 600.60m ²	NOMBRE: 30022568 NIT:	AVIFLEX, S.A.	Q.1,411.20	Q.169,344.00
54	E-12	Áreas de Hangar	5 Años	EP. No. 17, 17/05/2021 Ante la Notaria Ana Sofía Escobar Escobar	ÁREA 1165.50m ² FINCA: Bien inmueble urbano inscrito en el Registro General de la Propiedad de la Zona Central, al número doscientos veintiséis (226), folio ciento cincuenta (150) de libro veinte (20) de Guatemala TIPO: Hangar PROPIETARIO: Estado de Guatemala Aeropuerto Internacional La Aurora UBICACIÓN FÍSICA:	NOMBRE: 934569 NIT:	CARLOS RENE TSCHEN VALLADARES	Q.2,534.63	Q.152,077.80
55	F-1	Áreas de Hangar	5 años	ESC. P. NUMERO 16 FECHA 30/01/2020, Notario Jose Guillermo Castellanos Molina	ÁREA 1165.50m ² FINCA: Bien inmueble urbano inscrito en el Registro General de la Propiedad de la Zona Central, al número doscientos veintiséis (226), folio ciento cincuenta (150) de libro veinte (20) de Guatemala TIPO: Hangar PROPIETARIO: Estado de Guatemala Aeropuerto Internacional La Aurora UBICACIÓN FÍSICA:	NOMBRE: 52218406 NIT:	AVIFLEX, S.A.	Q.5,051.14	Q.121,227.36




56	F-4	Áreas de Hangar	15 años	EP. NO.19 de fecha 13/01/2020 Notario Sergio Antonio Escobar Esteban	<p>ÁREA</p> <p>FINCA: Bien inmueble urbano inscrito en el Registro General de la Propiedad de la Zona Central, al número doscientos veintiséis (226), folio ciento cincuenta (150) de libro veinte (20) de Guatemala</p> <p>TIPO: Hangar</p> <p>PROPIETARIO: Estado de Guatemala</p> <p>UBICACIÓN FÍSICA: Aeropuerto Internacional La Aurora</p> <p>ÁREA: 225.00m²</p>			OPERACIONES INDUSTRIALES Y AGROPECUARIAS, S.A.	NOMBRE:	1198866-5	NIT:	Q.787.50	Q.9,450.00
58	F-5	Áreas de Hangar	15 años	E.P. 23 de fecha 26/07/2021 Notario Elder Estuardo Balcarcel Ramirez	<p>ÁREA</p> <p>FINCA: Bien inmueble urbano inscrito en el Registro General de la Propiedad de la Zona Central, al número doscientos veintiséis (226), folio ciento cincuenta (150) de libro veinte (20) de Guatemala</p> <p>TIPO: Hangar</p> <p>PROPIETARIO: Estado de Guatemala</p> <p>UBICACIÓN FÍSICA: Aeropuerto Internacional La Aurora</p> <p>ÁREA: 450.00m²</p>			IMPORTADORA PACAMAS UNO, S.A.	NOMBRE:	HANGAR F6, SOCIEDAD ANONIMA	NIT:	882.00	158,760.00
59	F-7	Áreas de Hangar	2 Años	EP. No.28 03/10/2019 Brenda Lisette Lambour Figueroa	<p>ÁREA</p> <p>FINCA: Bien inmueble urbano inscrito en el Registro General de la Propiedad de la Zona Central, al número doscientos veintiséis (226), folio ciento cincuenta (150) de libro veinte (20) de Guatemala</p> <p>TIPO: Hangar</p> <p>PROPIETARIO: Estado de Guatemala</p> <p>UBICACIÓN FÍSICA: Aeropuerto Internacional La Aurora</p>			69779597	NIT:	HANGAR F6, SOCIEDAD ANONIMA	NIT:	Q.1,919.68	Q.34,554.24

60	F-8	Áreas de Hangar	2 AÑOS	CONTRATO ADMITIVO. No. DS-09-2022	<p>ÁREA</p> <p>FINCA:</p> <p>TIPO:</p> <p>PROPIETARIO:</p> <p>UBICACIÓN FÍSICA:</p>	<p>225.00m²</p> <p>Bien inmueble urbano inscrito en el Registro General de la Propiedad de la Zona Central, al número doscientos veintiséis (226), folio ciento cincuenta (150) de libro veinte (20) de Guatemala</p> <p>Hangar</p> <p>Estado de Guatemala Aeropuerto Internacional La Aurora</p>	<p>NOMBRE:</p> <p>NIT:</p>	<p>PLANTACIONES DEL SUR, S.A.</p> <p>4928857</p> <p>NIT:</p>	<p>Q. 1,645.17</p> <p>Q. 39,484.08</p>
61	F-9	Áreas de Hangar	5 AÑOS	Escritura Publica No.24 de fecha 5/03/2020 Notario Alvaro Hurtado Bocaletti	<p>ÁREA</p> <p>FINCA:</p> <p>TIPO:</p> <p>PROPIETARIO:</p> <p>UBICACIÓN FÍSICA:</p>	<p>450.00m²</p> <p>Bien inmueble urbano inscrito en el Registro General de la Propiedad de la Zona Central, al número doscientos veintiséis (226), folio ciento cincuenta (150) de libro veinte (20) de Guatemala</p> <p>Hangar</p> <p>Estado de Guatemala Aeropuerto Internacional La Aurora</p>	<p>NOMBRE:</p> <p>NIT:</p>	<p>TRANSFORMADOR A METALÚRGICA, SOCIEDAD ANÓNIMA</p> <p>5533759</p> <p>NIT:</p>	<p>Q.1,924.42</p> <p>Q.46,186.32</p>
62	F-10				<p>ÁREA</p> <p>FINCA:</p> <p>TIPO:</p> <p>PROPIETARIO:</p> <p>UBICACIÓN FÍSICA:</p>	<p>225.00m²</p> <p>Bien inmueble urbano inscrito en el Registro General de la Propiedad de la Zona Central, al número doscientos veintiséis (226), folio ciento cincuenta (150) de libro veinte (20) de Guatemala</p> <p>Hangar</p> <p>Estado de Guatemala Aeropuerto Internacional La Aurora</p>	<p>NOMBRE:</p> <p>NIT:</p>	<p>INVERSIONES MULTIPLES VERSA, S.A.</p> <p>6949068-6</p> <p>NIT:</p>	<p>Q.882.00</p> <p>Q.105,840.00</p>
63	F-11	Áreas de Hangar	10 años	DS-004-2016 11/01/2016	<p>ÁREA</p> <p>FINCA:</p> <p>TIPO:</p> <p>PROPIETARIO:</p> <p>UBICACIÓN FÍSICA:</p>	<p>225.00m²</p> <p>Bien inmueble urbano inscrito en el Registro General de la Propiedad de la Zona Central, al número doscientos veintiséis (226), folio ciento cincuenta (150) de libro veinte (20) de Guatemala</p> <p>Hangar</p> <p>Estado de Guatemala Aeropuerto Internacional La Aurora</p>	<p>NOMBRE:</p> <p>NIT:</p>	<p>INVERSIONES MULTIPLES VERSA, S.A.</p> <p>6949068-6</p> <p>NIT:</p>	<p>Q.882.00</p> <p>Q.105,840.00</p>




64	F-12	Áreas de Hangar	10 años	DS-120-2015 18/12/2015	<p>ÁREA</p> <p>225.00m²</p> <p>Bien inmueble urbano inscrito en el Registro General de la Propiedad de la Zona Central, al número doscientos veintiséis (226), folio ciento cincuenta (150) de libro veinte (20) de Guatemala</p>			<p>SERVICIOS DE PERSONAL ESPECIALIZADO, S.A.</p> <p>2001544-5</p> <p>NOMBRE:</p> <p>NIT:</p>	Q.932.82	Q.111,938.4
					<p>FINCA:</p>	<p>TIPO:</p> <p>Hangar</p>				
					<p>PROPIETARIO:</p> <p>Estado de Guatemala</p> <p>UBICACIÓN FÍSICA:</p> <p>Aeropuerto Internacional La Aurora</p>	<p>ÁREA</p> <p>249.85m²</p>				
65	F-13	Áreas de Hangar	15 AÑOS	<p>ESCRITURA PÚBLICA 130 DE FECHA 21/12/2022, Notario GANADY ALEXANDER BRAN MUÑOZ</p>	<p>FINCA:</p> <p>Bien inmueble urbano inscrito en el Registro General de la Propiedad de la Zona Central, al número doscientos veintiséis (226), folio ciento cincuenta (150) de libro veinte (20) de Guatemala</p>			<p>INVERSIÓN TURÍSTICA Y FORESTAL SAN JOSÉ. SOCIEDAD ANONIMA</p> <p>7372000</p> <p>NOMBRE:</p> <p>NIT:</p>	Q. 1,552.18	Q. 279,392.40
					<p>TIPO:</p> <p>Hangar</p>	<p>PROPIETARIO:</p> <p>Estado de Guatemala</p> <p>UBICACIÓN FÍSICA:</p> <p>Aeropuerto Internacional La Aurora</p>	<p>ÁREA</p> <p>582.10m²</p>			
					<p>FINCA:</p>	<p>TIPO:</p> <p>Hangar</p>	<p>PROPIETARIO:</p> <p>Estado de Guatemala</p> <p>UBICACIÓN FÍSICA:</p> <p>Aeropuerto Internacional La Aurora</p>			
66	F-14	Áreas de Hangar	1 AÑO	DS-06-2023 de fecha 12/01/2023	<p>FINCA:</p> <p>Bien inmueble urbano inscrito en el Registro General de la Propiedad de la Zona Central, al número doscientos veintiséis (226), folio ciento cincuenta (150) de libro veinte (20) de Guatemala</p>			<p>NOMBRE:</p> <p>NIT:</p>	Q. 4,481.18	Q. 53,774.16
					<p>TIPO:</p> <p>Hangar</p>	<p>PROPIETARIO:</p> <p>Estado de Guatemala</p> <p>UBICACIÓN FÍSICA:</p> <p>Aeropuerto Internacional La Aurora</p>	<p>ÁREA</p>			
					<p>FINCA:</p>	<p>TIPO:</p> <p>Hangar</p>	<p>PROPIETARIO:</p> <p>Estado de Guatemala</p> <p>UBICACIÓN FÍSICA:</p> <p>Aeropuerto Internacional La Aurora</p>			



67	F-15	Áreas de Hangar	5 años	EP. No. 54 24/10/2019 Notario Sergio Antonio Escobar Estaban	<p>ÁREA</p> <p>FINCA: Bien inmueble urbano inscrito en el Registro General de la Propiedad de la Zona Central, al número doscientos veintiséis (226), folio ciento cincuenta (150) de libro veinte (20) de Guatemala</p> <p>TIPO: Hangar</p> <p>PROPIETARIO: Estado de Guatemala</p> <p>UBICACIÓN FÍSICA: Aeropuerto Internacional La Aurora</p> <p>ÁREA 225.00m²</p>	<p>NOMBRE: GILBERT WAYNE DANIELS JACKSON</p> <p>NIT: 5101-2</p>	Q.882.00	Q.52,920.00	
68	F-15A	Áreas de Hangar	5 años	EP No. 57 25/11/2019 Notario Sergio Antonio Estaban Escobar	<p>ÁREA</p> <p>FINCA: Bien inmueble urbano inscrito en el Registro General de la Propiedad de la Zona Central, al número doscientos veintiséis (226), folio ciento cincuenta (150) de libro veinte (20) de Guatemala</p> <p>TIPO: Hangar</p> <p>PROPIETARIO: Estado de Guatemala</p> <p>UBICACIÓN FÍSICA: Aeropuerto Internacional La Aurora</p> <p>ÁREA 225.00m²</p>	<p>NOMBRE: ROBERTO ALFONSO GUIROLA COBAR</p> <p>NIT: 77251-8</p>	Q.882.00	Q.52,920.00	
69	F-16	Áreas de Hangar	2 AÑOS	E.P No. 65, DE FECHA 20/04/2021 Notario Gregorio Efraín Aguilar Lambour	<p>ÁREA</p> <p>FINCA: Bien inmueble urbano inscrito en el Registro General de la Propiedad de la Zona Central, al número doscientos veintiséis (226), folio ciento cincuenta (150) de libro veinte (20) de Guatemala</p> <p>TIPO: Hangar</p> <p>PROPIETARIO: Estado de Guatemala</p> <p>UBICACIÓN FÍSICA: Aeropuerto Internacional La Aurora</p> <p>ÁREA 225.00m²</p>	<p>NOMBRE: HECTOR GUILLERMO ZIMERI MASSIS</p> <p>NIT: 1401610</p>	Q.882.00	Q.21,168.00	
70	F-17	Áreas de Hangar	2 AÑOS	DS-02-2022 DE FECHA 04/01/2022	<p>ÁREA</p> <p>FINCA: Bien inmueble urbano inscrito en el Registro General de la Propiedad de la Zona Central, al número doscientos veintiséis (226), folio ciento cincuenta (150) de libro veinte (20) de Guatemala</p> <p>TIPO: Hangar</p> <p>PROPIETARIO: Estado de Guatemala</p> <p>UBICACIÓN FÍSICA: Aeropuerto Internacional La Aurora</p> <p>ÁREA 225.00m²</p>	<p>NOMBRE: SANTEMAR, S.A.</p> <p>NIT: 1017330</p>	Q.882.00	Q.21,168.00	
								Q. 1,443.47	Q. 34,643.28



71	F-18	Áreas de Hangar	2 AÑOS	E.P. No. 149 de fecha 18/08/2021 Notario Gregorio Efrin Aguilar Lambour	<p>ÁREA</p> <p>FINCA: Bien inmueble urbano inscrito en el Registro General de la Propiedad de la Zona Central, al número doscientos veintiséis (226), folio ciento cincuenta (150) de libro veinte (20) de Guatemala</p> <p>TIPO: Hangar</p> <p>PROPIETARIO: Estado de Guatemala</p> <p>UBICACIÓN FÍSICA: Aeropuerto Internacional La Aurora</p> <p>ÁREA</p> <p>FINCA: Bien inmueble urbano inscrito en el Registro General de la Propiedad de la Zona Central, al número doscientos veintiséis (226), folio ciento cincuenta (150) de libro veinte (20) de Guatemala</p> <p>TIPO: Hangar</p> <p>PROPIETARIO: Estado de Guatemala</p> <p>UBICACIÓN FÍSICA: Aeropuerto Internacional La Aurora</p>	<p>NOMBRE: JUAN JOSE JOP GAZEL</p> <p>NIT: 1431633</p>	Q.1,058.40	Q.25,401.60
72	F-18A	Áreas de Hangar	15 años	EP. NO. 15 de fecha 29/07/2019, Notario Joel Otoniel Chávez Gramajo	<p>ÁREA</p> <p>FINCA: Bien inmueble urbano inscrito en el Registro General de la Propiedad de la Zona Central, al número doscientos veintiséis (226), folio ciento cincuenta (150) de libro veinte (20) de Guatemala</p> <p>TIPO: Hangar</p> <p>PROPIETARIO: Estado de Guatemala</p> <p>UBICACIÓN FÍSICA: Aeropuerto Internacional La Aurora</p>	<p>NOMBRE: TRANSPORTES AEREOS GUATEMALTECOS, S.A.</p> <p>NIT: 527303K</p>	Q.1,207.63	Q.28,983.12
73	F-19	Áreas de Hangar	15 años	EP. No. 16,29/07/2019, Notario Joel Otoniel Chávez	<p>ÁREA</p> <p>FINCA: Bien inmueble urbano inscrito en el Registro General de la Propiedad de la Zona Central, al número doscientos veintiséis (226), folio ciento cincuenta (150) de libro veinte (20) de Guatemala</p> <p>TIPO: Hangar</p> <p>PROPIETARIO: Estado de Guatemala</p> <p>UBICACIÓN FÍSICA: Aeropuerto Internacional La Aurora</p>	<p>NOMBRE: TRANSPORTES AEREOS GUATEMALTECOS, S.A.</p> <p>NIT: 527303K</p>	Q.3,761.77	Q.67,711.86

UNIDAD DE ASesoría JURÍDICA
 DGAC

74	G-1	Áreas de Hangar	2 AÑOS	CONTRATO ADMINISTRATIVO DS-09-2021 de fecha 17/06/2021	<p>ÁREA</p> <p>FINCA:</p> <p>TIPO:</p> <p>PROPIETARIO:</p> <p>UBICACIÓN FÍSICA:</p> <p>ÁREA</p> <p>FINCA:</p> <p>TIPO:</p> <p>PROPIETARIO:</p> <p>UBICACIÓN FÍSICA:</p>	<p>360.00m²</p> <p>Bien inmueble urbano inscrito en el Registro General de la Propiedad de la Zona Central, al número doscientos veintiséis (226), folio ciento cincuenta (150) de libro veinte (20) de Guatemala</p> <p>Hangar</p> <p>Estado de Guatemala</p> <p>Aeropuerto Internacional La Aurora</p> <p>516.00m²</p> <p>Bien inmueble urbano inscrito en el Registro General de la Propiedad de la Zona Central, al número doscientos veintiséis (226), folio ciento cincuenta (150) de libro veinte (20) de Guatemala</p> <p>Hangar</p> <p>Estado de Guatemala</p> <p>Aeropuerto Internacional La Aurora</p> <p>m²</p> <p>Bien inmueble urbano inscrito en el Registro General de la Propiedad de la Zona Central, al número doscientos veintiséis (226), folio ciento cincuenta (150) de libro veinte (20) de Guatemala</p> <p>Hangar</p> <p>Estado de Guatemala</p> <p>Aeropuerto Internacional La Aurora</p>	<p>NOMBRE:</p> <p>NIT:</p>	<p>FUMIGACION AEREA, S.A.</p>	<p>Q.1,411.21</p>	<p>Q.33,868.80</p>
75	G-2	Áreas de Hangar	15 AÑOS	EP No. 167 27/07/2017 Notario Jan Markus Bühr Vargas. EP. De Modificación No. 18 de fecha 20/04/2018, Notario Luis Alfonso Tobar Lima	<p>ÁREA</p> <p>FINCA:</p> <p>TIPO:</p> <p>PROPIETARIO:</p> <p>UBICACIÓN FÍSICA:</p>	<p>8261.8046</p> <p>COMERCIALIZADOR A LA MEGO, S.A.</p>	<p>NOMBRE:</p> <p>NIT:</p>	<p>Q.2,189.60</p>	<p>Q.394,128.00</p>	
76	G-3	Áreas de Hangar	2 años	DS-03-2023 DE 11/01/2023	<p>ÁREA</p> <p>FINCA:</p> <p>TIPO:</p> <p>PROPIETARIO:</p> <p>UBICACIÓN FÍSICA:</p>	<p>MUSIGNA, S.A.</p>	<p>NOMBRE:</p> <p>NIT:</p>	<p>Q.2,124.66</p>	<p>Q.50,991.84</p>	

[Handwritten signature in blue ink]

UNIDAD DE ASesoría JURÍDICA
DGAC
 Dirección General de Aeronáutica Civil

77	G-4	Áreas de Hangar	2 años	CONTRATO ADMINISTRATIVO No. DS 23-2021, de fecha 6/09/2021	ÁREA	FINCA: Bien inmueble urbano inscrito en el Registro General de la Propiedad de la Zona Central, al número doscientos veintiséis (226), folio ciento cincuenta (150) de libro veinte (20) de Guatemala	290.43m ²	ENRIQUE IBARGUÉN PUJÓL	Q.1,358.07	Q.32,593.68		
											TIPO:	Hangar
											PROPIETARIO:	Estado de Guatemala
											UBICACIÓN FÍSICA:	Aeropuerto Internacional La Aurora
78	G-5	Áreas de Hangar	10 años	DS-115-2015 16/12/2015	ÁREA	FINCA: Bien inmueble urbano inscrito en el Registro General de la Propiedad de la Zona Central, al número doscientos veintiséis (226), folio ciento cincuenta (150) de libro veinte (20) de Guatemala	270.00m ²	NEVALSA, S.A.	Q.1,058.40	Q.1,127,008.00		
											TIPO:	Hangar
											PROPIETARIO:	Estado de Guatemala
											UBICACIÓN FÍSICA:	Aeropuerto Internacional La Aurora
79	G-6	Áreas de Hangar	2 años	CONTRATO ADMINISTRATIVO No. DS 068-2019 DE FECHA 15/10/2019	ÁREA	FINCA: Bien inmueble urbano inscrito en el Registro General de la Propiedad de la Zona Central, al número doscientos veintiséis (226), folio ciento cincuenta (150) de libro veinte (20) de Guatemala	270.00m ²	DUBAI, SOCIEDAD ANÓNIMA	Q.1,565.38	Q.28,176.84		
											TIPO:	Hangar
											PROPIETARIO:	Estado de Guatemala
											UBICACIÓN FÍSICA:	Aeropuerto Internacional La Aurora

80	G-7	Áreas de Hangar	2 AÑOS	DS-13-2022 DE FECHA 28/03/2022	<p>ÁREA</p> <p>FINCA:</p> <p>TIPO:</p> <p>PROPIETARIO:</p> <p>UBICACIÓN FÍSICA:</p>	<p>276.74m²</p> <p>Bien inmueble urbano inscrito en el Registro General de la Propiedad de la Zona Central, al número doscientos veintiséis (226), folio ciento cincuenta (150) de libro veinte (20) de Guatemala</p> <p>Hangar</p> <p>Estado de Guatemala</p> <p>Aeropuerto Internacional La Aurora</p> <p>22.24m²</p>	<p>NOMBRE:</p> <p>NIT:</p>	<p>PROMOTORES CORPORATIVOS, S.A.</p> <p>8456275</p>	<p>Q. 1,717.71</p> <p>Q. 41,225.05</p>
81	G-9	Áreas de Hangar	10 años	CONTRATO ADMINISTRATIVO DS-26-2021 DE FECHA 07/09/2021	<p>ÁREA</p> <p>FINCA:</p> <p>TIPO:</p> <p>PROPIETARIO:</p> <p>UBICACIÓN FÍSICA:</p>	<p>294.08m²</p> <p>Bien inmueble urbano inscrito en el Registro General de la Propiedad de la Zona Central, al número doscientos veintiséis (226), folio ciento cincuenta (150) de libro veinte (20) de Guatemala</p> <p>Hangar</p> <p>Estado de Guatemala</p> <p>Aeropuerto Internacional La Aurora</p>	<p>NOMBRE:</p> <p>NIT:</p>	<p>DISCOL, SOCIEDAD ANONIMA</p> <p>30492890</p>	<p>Q.1,991.36</p> <p>Q. 47,792.64</p>
82	G-9A	Áreas de Hangar	15 años	EP. No. 18, 29/07/2019, Notario Joel Otoniel Chávez Gramajo	<p>ÁREA</p> <p>FINCA:</p> <p>TIPO:</p> <p>PROPIETARIO:</p> <p>UBICACIÓN FÍSICA:</p>	<p>294.08m²</p> <p>Bien inmueble urbano inscrito en el Registro General de la Propiedad de la Zona Central, al número doscientos veintiséis (226), folio ciento cincuenta (150) de libro veinte (20) de Guatemala</p> <p>Hangar</p> <p>Estado de Guatemala</p> <p>Aeropuerto Internacional La Aurora</p>	<p>NOMBRE:</p> <p>NIT:</p>	<p>TRANSPORTES AÉREOS GUATEMALTECOS, SOCIEDAD ANONIMA</p> <p>527303K</p>	<p>Q.2,634.96</p> <p>Q.47,429.28</p>



83	G-11	Áreas de Hangar	5 años	EP 367, de fecha 29/12/2003 Notario Juan José Morales Ruiz	ÁREA 222.00m ² Bien inmueble urbano inscrito en el Registro General de la Propiedad de la Zona Central, al número doscientos veintiséis (226), folio ciento cincuenta (150) de libro veinte (20) de Guatemala	FINCA: TIPO: PROPIETARIO: UBICACIÓN FÍSICA:	Hangar Estado de Guatemala Aeropuerto Internacional La Aurora	LUIS P. CHANG FIGUEROA NOMBRE: 1494517-7 NIT:	Q.1,554.00	Q.93,240.00
84	G-12									
85	G-13	Áreas de Hangar	2 años	DS-059-2019, 06/07/2019	ÁREA 300.00m ² Bien inmueble urbano inscrito en el Registro General de la Propiedad de la Zona Central, al número doscientos veintiséis (226), folio ciento cincuenta (150) de libro veinte (20) de Guatemala	FINCA: TIPO: PROPIETARIO: UBICACIÓN FÍSICA:	Hangar Estado de Guatemala Aeropuerto Internacional La Aurora	ACEROS PREFABRICADO, S.A. NOMBRE: 11088 NIT:	Q.1,176.00	Q.21,168.00
86	G-14	Áreas de Hangar	2 años	CONTRATO ADMINISTRATIVO No. DS 11-2020, de fecha 14/7/2020	ÁREA 600.00m ² Bien inmueble urbano inscrito en el Registro General de la Propiedad de la Zona Central, al número doscientos veintiséis (226), folio ciento cincuenta (150) de libro veinte (20) de Guatemala	FINCA: TIPO: PROPIETARIO: UBICACIÓN FÍSICA:	Hangar Estado de Guatemala Aeropuerto Internacional La Aurora	MARIO OSBALDO MENA-STRIKER NOMBRE: 1238833 NIT:	Q.2,731.26	Q.65,550.24
87	G-15									
88	G-16	Áreas de Hangar	2 AÑOS	CONTRATO ADMINISTRATIVO No. DS 53-2021 20/12/2021	ÁREA 380.00m ² Bien inmueble urbano inscrito en el Registro General de la Propiedad de la Zona Central, al número doscientos veintiséis (226), folio ciento cincuenta (150) de libro veinte (20) de Guatemala	FINCA: TIPO: PROPIETARIO: UBICACIÓN FÍSICA:	Hangar Estado de Guatemala Aeropuerto Internacional La Aurora	INVERSIONES LOS APOSENTOS, S.A. NOMBRE: 29647932 NIT:	Q	51,333.36





89	G-17	Áreas de Hangar	15 años	EP. No. 17 29/07/2019, Ante la Notario Joel Otoniel Chavez Gramajo	<p>ÁREA</p> <p>FINCA:</p> <p>TIPO:</p> <p>PROPIETARIO:</p> <p>UBICACIÓN FÍSICA:</p>	<p>89.79m²</p> <p>Bien inmueble urbano inscrito en el Registro General de la Propiedad de la Zona Central, al número doscientos veintiséis (226), folio ciento cincuenta (150) de libro veinte (20) de Guatemala</p>	<p>NOMBRE:</p>	<p>TRANSPORTES AEREOS GUATEMALTECOS, S.A.</p>	<p>Q.804.52</p>	<p>Q.14,481.36</p>
						<p>TIPO:</p> <p>Hangar</p>	<p>NOMBRE:</p>	<p>527303K</p>	<p>Q.8,233.88</p>	<p>Q.1,482,098.40</p>
						<p>PROPIETARIO:</p> <p>Estado de Guatemala</p>	<p>NOMBRE:</p>	<p>LOS A INVERSIONES, S.A.</p>	<p>Q.8,233.88</p>	<p>Q.1,482,098.40</p>
						<p>UBICACIÓN FÍSICA:</p> <p>Aeropuerto Internacional La Aurora</p>	<p>NIT:</p>	<p>497244-9</p>	<p>Q.8,233.88</p>	<p>Q.1,482,098.40</p>
90	H-1	Áreas de Hangar	15 años	DS-015-2015 4/3/2015	<p>ÁREA</p> <p>FINCA:</p> <p>TIPO:</p> <p>PROPIETARIO:</p> <p>UBICACIÓN FÍSICA:</p>	<p>1669.59m²</p> <p>Bien inmueble urbano inscrito en el Registro General de la Propiedad de la Zona Central, al número doscientos veintiséis (226), folio ciento cincuenta (150) de libro veinte (20) de Guatemala</p>	<p>NOMBRE:</p>	<p>LOS A INVERSIONES, S.A.</p>	<p>Q.8,233.88</p>	<p>Q.1,482,098.40</p>
						<p>TIPO:</p> <p>Hangar</p>	<p>NOMBRE:</p>	<p>497244-9</p>	<p>Q.8,233.88</p>	<p>Q.1,482,098.40</p>
						<p>PROPIETARIO:</p> <p>Estado de Guatemala</p>	<p>NOMBRE:</p>	<p>LOS A INVERSIONES, S.A.</p>	<p>Q.8,233.88</p>	<p>Q.1,482,098.40</p>
						<p>UBICACIÓN FÍSICA:</p> <p>Aeropuerto Internacional La Aurora</p>	<p>NIT:</p>	<p>497244-9</p>	<p>Q.8,233.88</p>	<p>Q.1,482,098.40</p>
91	H-3	Áreas de Hangar	5 años	EP No. 32 12/12/2019 Notario Gloria María Tumin Aguilar	<p>ÁREA</p> <p>FINCA:</p> <p>TIPO:</p> <p>PROPIETARIO:</p> <p>UBICACIÓN FÍSICA:</p>	<p>225.00m²</p> <p>Bien inmueble urbano inscrito en el Registro General de la Propiedad de la Zona Central, al número doscientos veintiséis (226), folio ciento cincuenta (150) de libro veinte (20) de Guatemala</p>	<p>NOMBRE:</p>	<p>RODRIGO DELGADO GARCIA RENDUELES</p>	<p>Q.948.53</p>	<p>Q.22,764.72</p>
						<p>TIPO:</p> <p>Hangar</p>	<p>NOMBRE:</p>	<p>216593</p>	<p>Q.948.53</p>	<p>Q.22,764.72</p>
						<p>PROPIETARIO:</p> <p>Estado de Guatemala</p>	<p>NOMBRE:</p>	<p>RODRIGO DELGADO GARCIA RENDUELES</p>	<p>Q.948.53</p>	<p>Q.22,764.72</p>
						<p>UBICACIÓN FÍSICA:</p> <p>Aeropuerto Internacional La Aurora</p>	<p>NIT:</p>	<p>216593</p>	<p>Q.948.53</p>	<p>Q.22,764.72</p>



92	H-3-1	Áreas de Hangar	2 años	EP. No. 27, de fecha 08/04/2021, Notario David Albituzes del Cid	ÁREA 225,00m ² Bien inmueble urbano inscrito en el Registro General de la Propiedad de la Zona Central, al número doscientos veintiséis (226), folio ciento cincuenta (150) de libro veinte (20) de Guatemala			NOMBRE: 202260-5 NIT:	JOSE SALAME MASSIS	Q.948.53	Q.22,764.72
					TIPO:	Hangar					
					PROPIETARIO:	Estado de Guatemala					
					UBICACIÓN FÍSICA:	Aeropuerto Internacional La Aurora					
93	H-4	Áreas de Hangar	10 años	DS-001-2012 9/1/2012	ÁREA 450,00m ² Bien inmueble urbano inscrito en el Registro General de la Propiedad de la Zona Central, al número doscientos veintiséis (226), folio ciento cincuenta (150) de libro veinte (20) de Guatemala			NOMBRE: ARTRANS, S.A.	4640678-6 NIT:	Q.1,575.00	Q.189,000.00
					TIPO:	Hangar					
					PROPIETARIO:	Estado de Guatemala					
					UBICACIÓN FÍSICA:	Aeropuerto Internacional La Aurora					
94	H-5	Áreas de Hangar	2 años	CONTRATO ADMINISTRATIVO No DS-26-2018, de fecha 27/03/2018	ÁREA 739,90m ² Bien inmueble urbano inscrito en el Registro General de la Propiedad de la Zona Central, al número doscientos veintiséis (226), folio ciento cincuenta (150) de libro veinte (20) de Guatemala			NOMBRE: ACEROS PREFABRICADO, S.A.	11088 NIT:	Q.3,844.71	Q.92,273.04
					TIPO:	Hangar					
					PROPIETARIO:	Estado de Guatemala					
					UBICACIÓN FÍSICA:	Aeropuerto Internacional La Aurora					





95	H-6	Áreas de Hangar	15 años	E. P. No. 8 18/02/2020 Notario Marlon Christian Reyes Cruz	1268.53m ² Bien inmueble urbano inscrito en el Registro General de la Propiedad de la Zona Central, al número doscientos veintiséis (226), folio ciento cincuenta (150) de libro veinte (20) de Guatemala	EMBAJADA DE LOS ESTADOS UNIDOS DE AMÉRICA (PARA EL PROGRAMA MOSCAMED)	Gratuito	****
					ÁREA			
					FINCA:			
					TIPO:	Hangar		
					PROPIETARIO:	Estado de Guatemala	3474976	
					UBICACIÓN FÍSICA:	Aeropuerto Internacional La Aurora	NIT:	
					ÁREA	7,600.47m ²		
96	HNW-3	DHL DE GUATEMALA	10 años	DS-008-2016 20/1/2016	Bien inmueble urbano inscrito en el Registro General de la Propiedad de la Zona Central, al número doscientos veintiséis (226), folio ciento cincuenta (150) de libro veinte (20) de Guatemala	DHL DE GUATEMALA	Gratuito	****
					TIPO:	Hangar		
					PROPIETARIO:	Estado de Guatemala	390362-1	
					UBICACIÓN FÍSICA:	Aeropuerto Internacional La Aurora	NIT:	
					ÁREA	7089.08m ²	Q.45,661.07	
97	HNW-5	AIRPLANE SERVICES, S.A.	15 años	Escritura Pública No. 6 5/2/2013 Dinora Noemi Cejas Díaz	Bien inmueble urbano inscrito en el Registro General de la Propiedad de la Zona Central, al número doscientos veintiséis (226), folio ciento cincuenta (150) de libro veinte (20) de Guatemala	AIRPLANE SERVICES, S.A.	Q.35,445.40	Q.6,380,172.00
					TIPO:	Hangar		
					PROPIETARIO:	Estado de Guatemala	3984733-0	
					UBICACIÓN FÍSICA:	Aeropuerto Internacional La Aurora	NIT:	


98	HNW-6A	CORPORACION AINCO, S.A.	10 años	Escritura Pública No. 5 14/06/2019 Joel Otoniel Chávez Gramajo	ÁREA FINCA: Bien inmueble urbano inscrito en el Registro General de la Propiedad de la Zona Central, al número doscientos veintiséis (226), folio ciento cincuenta (150) de libro veinte (20) de Guatemala	2304.80m ²	NOMBRE: CORPORACION AINCO, S.A.	Q.1,084,178.40	
99	HNW-18	AERODESPACHOS, S.A.	18 meses	EP No. 8 21/2/2017 Lucy Elizabeth López Estrada	FINCA: Bien inmueble urbano inscrito en el Registro General de la Propiedad de la Zona Central, al número doscientos veintiséis (226), folio ciento cincuenta (150) de libro veinte (20) de Guatemala	2322.25m ² /162.91m ²	NOMBRE: AERODESPACHOS, S.A.	Q.9,034.82	
							TIPO: Hangar		
							PROPIETARIO: Estado de Guatemala		
100	HNW-18A				FINCA: Bien inmueble urbano inscrito en el Registro General de la Propiedad de la Zona Central, al número doscientos veintiséis (226), folio ciento cincuenta (150) de libro veinte (20) de Guatemala	324.00m ² /200.00m ²	NOMBRE: 7048629	Q.22,267.03	
							TIPO: Hangar		
							PROPIETARIO: Estado de Guatemala		
101	HNW-19	UNITED PARCEL SERVICE, CO. - UPS-	2 años	CONTRATO 121-2013 26/7/2013	FINCA: Bien inmueble urbano inscrito en el Registro General de la Propiedad de la Zona Central, al número doscientos veintiséis (226), folio ciento cincuenta (150) de libro veinte (20) de Guatemala	324.00m ² /200.00m ²	NOMBRE: UNITED PARCEL SERVICE, CO. -UPS-	Q.4,192.00	
							TIPO: Hangar		
							PROPIETARIO: Estado de Guatemala		
102	HNW-19A				UBICACIÓN FÍSICA: Aeropuerto Internacional La Aurora		NIT: 2455873-7	Q.100,608.00	



103	UNIFICADOS HNW-20	LA PANERÍA, SOCIEDAD ANÓNIMA	18 meses	EP. No. 95, 13/10/2017 Notario Eno Ismael López Beyer	ÁREA 249.81m ² /312.60m ² FINCA: Bien inmueble urbano inscrito en el Registro General de la Propiedad de la Zona Central, al número doscientos veintiséis (226), folio ciento cincuenta (150) de libro veinte (20) de Guatemala TIPO: Hangar PROPIETARIO: Estado de Guatemala UBICACIÓN FÍSICA: Aeropuerto Internacional La Aurora	NOMBRE: LA PANERÍA, SOCIEDAD ANÓNIMA NIT: 28155106	Q.2,204.65	Q.39,683.70
104	UNIFICADOS HNW-21							
105	HNW-22	TRANSPORTES AEROS GUATEMALTECOS SOCIEDAD ANÓNIMA	10 años	EP No. 4 21/08/2017 Notario Luis Fernando Bermejo Quiñonez	ÁREA 7400.00m ² FINCA: Bien inmueble urbano inscrito en el Registro General de la Propiedad de la Zona Central, al número doscientos veintiséis (226), folio ciento cincuenta (150) de libro veinte (20) de Guatemala TIPO: Hangar PROPIETARIO: Estado de Guatemala UBICACIÓN FÍSICA: Aeropuerto Internacional La Aurora	NOMBRE: TRANSPORTES AEROS GUATEMALTECOS SOCIEDAD ANÓNIMA NIT: 527303K	Q.29,008.00	Q.3,480,960.00
106	HSW-2	DISTRIBUIDORAQ PIPPER, S.A.	2 años	EP. No 9 de fecha 13/04/2021, Notaria Cindy Roxana Casasola Catalán	ÁREA 6764.43m ² FINCA: Bien inmueble urbano inscrito en el Registro General de la Propiedad de la Zona Central, al número doscientos veintiséis (226), folio ciento cincuenta (150) de libro veinte (20) de Guatemala TIPO: Hangar PROPIETARIO: Estado de Guatemala UBICACIÓN FÍSICA: Aeropuerto Internacional La Aurora	NOMBRE: DISTRIBUIDORAQ PIPPER, S.A. NIT: 4746473	Q.9,918.20	Q.238,036.68

107	HSW-13	AERoclUB DE GUATEMALA	10 años	EP. No.18 de fecha 13/01/2020, Notario Sergio Antonio Escobar Esteban	<p>ÁREA</p> <p>FINCA:</p> <p>TIPO:</p> <p>PROPIETARIO:</p> <p>UBICACIÓN FÍSICA:</p>	<p>9,624.63 m²</p> <p>Bien inmueble urbano inscrito en el Registro General de la Propiedad de la Zona Central, al número doscientos veintiséis (226), folio ciento cincuenta (150) de libro veinte (20) de Guatemala</p> <p>Hangar</p> <p>Estado de Guatemala</p> <p>Aeropuerto Internacional La Aurora</p>	<p>NOMBRE:</p> <p>NIT:</p>	AERoclUB DE GUATEMALA	Q.144,369.45	25986501
108	HSW-14	ÁREA DE CAFETERÍA	5 años	EP. No. 46 de fecha 14/07/2020, ante el Notario Ana Lucia Cerna Marroquín	<p>ÁREA</p> <p>FINCA:</p> <p>TIPO:</p> <p>PROPIETARIO:</p> <p>UBICACIÓN FÍSICA:</p>	<p>123.14 m²</p> <p>Bien inmueble urbano inscrito en el Registro General de la Propiedad de la Zona Central, al número doscientos veintiséis (226), folio ciento cincuenta (150) de libro veinte (20) de Guatemala</p> <p>LOCAL COMERCIAL</p> <p>Estado de Guatemala</p> <p>Aeropuerto Internacional La Aurora</p>	<p>NOMBRE:</p> <p>NIT:</p>	XIOMARA BEATRIZ MARROQUÍN MARTÍNEZ/CAFETERIA TG-FOOD	Q.1,103.33	Q.19,859.94
109	HSW-14A	AEROMECANICA	10 años	EP No. 78 28/11/2019 Notario Sergio Alejandro Peña Mandujano	<p>ÁREA</p> <p>FINCA:</p> <p>TIPO:</p> <p>PROPIETARIO:</p> <p>UBICACIÓN FÍSICA:</p>	<p>2857.39 m²</p> <p>Bien inmueble urbano inscrito en el Registro General de la Propiedad de la Zona Central, al número doscientos veintiséis (226), folio ciento cincuenta (150) de libro veinte (20) de Guatemala</p> <p>Hangar</p> <p>Estado de Guatemala</p> <p>Aeropuerto Internacional La Aurora</p>	<p>NOMBRE:</p> <p>NIT:</p>	BA AVIACIÓN, SOCIEDAD ANÓNIMA	Q.6,605.90	Q.396,354.00




[Handwritten signature in blue ink]


110	I-3	ÁREA DE HANGAR	10 AÑOS	EP No. 26 02/03/2022, Notario Roberto Samuel Solorzano Hernandez	<p>ÁREA</p> <p>FINCA:</p> <p>TIPO:</p> <p>PROPIETARIO:</p> <p>UBICACIÓN FÍSICA:</p>	<p>4764.01m²</p> <p>Bien inmueble urbano inscrito en el Registro General de la Propiedad de la Zona Central, al número doscientos veintiséis (226), folio ciento cincuenta (150) de libro veinte (20) de Guatemala</p> <p>Hangar</p> <p>Estado de Guatemala</p> <p>Aeropuerto Internacional La Aurora</p> <p>3122.63m²</p>	<p>NOMBRE:</p> <p>5326168</p> <p>NIT:</p>	<p>HELICOPTEROS Y AVIONES DE GUATEMALA. SOCIEDAD ANÓNIMA</p>	<p>Q</p> <p>44,190.87</p> <p>Q</p>	<p>5,302,904.40</p>																				
											111	I-3A	ÁREA DE HANGAR	10 AÑOS	EP No. 27 02/03/2022, Notario Roberto Samuel Solorzano Hernandez	<p>ÁREA</p> <p>FINCA:</p> <p>TIPO:</p> <p>PROPIETARIO:</p> <p>UBICACIÓN FÍSICA:</p>	<p>Bien inmueble urbano inscrito en el Registro General de la Propiedad de la Zona Central, al número doscientos veintiséis (226), folio ciento cincuenta (150) de libro veinte (20) de Guatemala</p> <p>Hangar</p> <p>Estado de Guatemala</p> <p>Aeropuerto Internacional La Aurora</p> <p>1849.73m²</p>	<p>NOMBRE:</p> <p>5326168</p> <p>NIT:</p>	<p>HELICOPTEROS Y AVIONES DE GUATEMALA. SOCIEDAD ANÓNIMA</p>	<p>Q</p> <p>22,575.32</p> <p>Q</p>	<p>2,709,038.40</p>									
																						112	I-4	ÁREA DE HANGAR	2 años	CONTRATO ADTIVO. No. DS-18-2021 de fecha 12/08/2021	<p>ÁREA</p> <p>FINCA:</p> <p>TIPO:</p> <p>PROPIETARIO:</p> <p>UBICACIÓN FÍSICA:</p>	<p>Bien inmueble urbano inscrito en el Registro General de la Propiedad de la Zona Central, al número doscientos veintiséis (226), folio ciento cincuenta (150) de libro veinte (20) de Guatemala</p> <p>Hangar</p> <p>Estado de Guatemala</p> <p>Aeropuerto Internacional La Aurora</p>	<p>NOMBRE:</p> <p>GUATE HANGAR, S.A.</p> <p>33075263</p> <p>NIT:</p>	<p>Q.14,268.59</p> <p>Q.342,446.92</p>



113	J-1	ÁREA DE HANGAR	10 años	CONTRATO No. DS-009-2016 22/01/2016	<p>ÁREA</p> <p>FINCA:</p> <p>TIPO:</p> <p>PROPIETARIO:</p> <p>UBICACIÓN FÍSICA:</p>	<p>195.00m²</p> <p>Bien inmueble urbano inscrito en el Registro General de la Propiedad de la Zona Central, al número doscientos veintiséis (226), folio ciento cincuenta (150) de libro veinte (20) de Guatemala</p>	<p>NOMBRE:</p> <p>AEROTAXIS, S.A.</p>	Q.782.4	Q.93,888.00
						<p>Hangar</p> <p>Estado de Guatemala</p> <p>Aeropuerto Internacional La Aurora</p>	<p>NIT:</p> <p>460698-1</p>		
						<p>267.00m²</p>	<p>NOMBRE:</p> <p>IRMA YOLANDA MEDINILLA HERRERA</p> <p>NIT:</p> <p>480443-0</p>		
114	J-2	ÁREA DE HANGAR	10 años	CONTRATO No. DS-010-2016 22/1/2016	<p>ÁREA</p> <p>FINCA:</p> <p>TIPO:</p> <p>PROPIETARIO:</p> <p>UBICACIÓN FÍSICA:</p>	<p>3759.63m²</p> <p>Bien inmueble urbano inscrito en el Registro General de la Propiedad de la Zona Central, al número doscientos veintiséis (226), folio ciento cincuenta (150) de libro veinte (20) de Guatemala</p>	<p>NOMBRE:</p> <p>GIBSON, S.A.</p>	Q.1,974.85	Q.236,982.00
						<p>Hangar</p> <p>Estado de Guatemala</p> <p>Aeropuerto Internacional La Aurora</p>	<p>NIT:</p> <p>26731282</p>		
						<p>1890.05m²</p>	<p>NOMBRE:</p> <p>SERVICIOS Y ASESORIAS GABO, S.A.</p> <p>NIT:</p> <p>64432</p>		
115	J-3	ÁREA DE HANGAR	15 años	EP No. 1.06/01/2017 Notario Luis Alfonso Tobar Lima; EP. No. 17 de Modificación del 20/04/2018	<p>ÁREA</p> <p>FINCA:</p> <p>TIPO:</p> <p>PROPIETARIO:</p> <p>UBICACIÓN FÍSICA:</p>	<p>1890.05m²</p> <p>Bien inmueble urbano inscrito en el Registro General de la Propiedad de la Zona Central, al número doscientos veintiséis (226), folio ciento cincuenta (150) de libro veinte (20) de Guatemala</p>	<p>NOMBRE:</p> <p>SERVICIOS Y ASESORIAS GABO, S.A.</p>	Q.28,505.16	Q.5,130,928.80
						<p>Hangar</p> <p>Estado de Guatemala</p> <p>Aeropuerto Internacional La Aurora</p>	<p>NIT:</p> <p>64432</p>		
						<p>1890.05m²</p>	<p>NOMBRE:</p> <p>SERVICIOS Y ASESORIAS GABO, S.A.</p> <p>NIT:</p> <p>64432</p>		
116	J-4	ÁREA DE HANGAR	2 Años	DS-12-2022 DE FECHA 15/03/2022	<p>ÁREA</p> <p>FINCA:</p> <p>TIPO:</p> <p>PROPIETARIO:</p> <p>UBICACIÓN FÍSICA:</p>	<p>1890.05m²</p> <p>Bien inmueble urbano inscrito en el Registro General de la Propiedad de la Zona Central, al número doscientos veintiséis (226), folio ciento cincuenta (150) de libro veinte (20) de Guatemala</p>	<p>NOMBRE:</p> <p>SERVICIOS Y ASESORIAS GABO, S.A.</p>	Q.28,505.16	Q.5,130,928.80
						<p>Hangar</p> <p>Estado de Guatemala</p> <p>Aeropuerto Internacional La Aurora</p>	<p>NIT:</p> <p>64432</p>		
						<p>1890.05m²</p>	<p>NOMBRE:</p> <p>SERVICIOS Y ASESORIAS GABO, S.A.</p> <p>NIT:</p> <p>64432</p>		
117	J-5	ÁREA DE HANGAR	2 Años	DS-12-2022 DE FECHA 15/03/2022	<p>ÁREA</p> <p>FINCA:</p> <p>TIPO:</p> <p>PROPIETARIO:</p> <p>UBICACIÓN FÍSICA:</p>	<p>1890.05m²</p> <p>Bien inmueble urbano inscrito en el Registro General de la Propiedad de la Zona Central, al número doscientos veintiséis (226), folio ciento cincuenta (150) de libro veinte (20) de Guatemala</p>	<p>NOMBRE:</p> <p>SERVICIOS Y ASESORIAS GABO, S.A.</p>	Q.28,505.16	Q.5,130,928.80
						<p>Hangar</p> <p>Estado de Guatemala</p> <p>Aeropuerto Internacional La Aurora</p>	<p>NIT:</p> <p>64432</p>		
						<p>1890.05m²</p>	<p>NOMBRE:</p> <p>SERVICIOS Y ASESORIAS GABO, S.A.</p> <p>NIT:</p> <p>64432</p>		




118	J-6	ÁREA DE HANGAR	2 años	CONTRATO No. DS-02-2023 DE 11/01/2023	<p>ÁREA: 1933.70m²</p> <p>FINCA: Bien inmueble urbano inscrito en el Registro General de la Propiedad de la Zona Central, al número doscientos veintiséis (226), folio ciento cincuenta (150) de libro veinte (20) de Guatemala</p> <p>TIPO: Hangar</p> <p>PROPIETARIO: Estado de Guatemala</p> <p>UBICACIÓN FÍSICA: Aeropuerto Internacional La Aurora</p>	<p>NOMBRE: SERVICIOS Y ASESORIAS GABO, S.A.</p> <p>NIT: 64432</p>	Q.7,580.10	Q.909,612.00
119	J-7	ÁREA DE HANGAR	10 años	CONTRATO No. DS-064-2015 12/06/2015	<p>ÁREA: 2095.61m²</p> <p>FINCA: Bien inmueble urbano inscrito en el Registro General de la Propiedad de la Zona Central, al número doscientos veintiséis (226), folio ciento cincuenta (150) de libro veinte (20) de Guatemala</p> <p>TIPO: Hangar</p> <p>PROPIETARIO: Estado de Guatemala</p> <p>UBICACIÓN FÍSICA: Aeropuerto Internacional La Aurora</p>	<p>NOMBRE: HELICOPTEROS SJT, S.A.</p> <p>NIT: 5326168</p>	Q.16,714.00	Q.2,005,680.00
120	K-1	ÁREA DE HANGAR	10 años	CONTRATO No. 76-2011 4/11/2011	<p>ÁREA: 480.00m²</p> <p>FINCA: Bien inmueble urbano inscrito en el Registro General de la Propiedad de la Zona Central, al número doscientos veintiséis (226), folio ciento cincuenta (150) de libro veinte (20) de Guatemala</p> <p>TIPO: Hangar</p> <p>PROPIETARIO: Estado de Guatemala</p> <p>UBICACIÓN FÍSICA: Aeropuerto Internacional La Aurora</p>	<p>NOMBRE:</p> <p>NIT: 7550339-5</p>	Q.2,400.00	Q.2,288,000.00
121	K-2	ÁREA DE HANGAR	15 años	CONTRATO ADMINISTRATIVO No. DS 001-2015 Y MODIFICACIÓN: DS-28-2018 06/04/2018	<p>ÁREA: 4790.18m²</p> <p>FINCA: Bien inmueble urbano inscrito en el Registro General de la Propiedad de la Zona Central, al número doscientos veintiséis (226), folio ciento cincuenta (150) de libro veinte (20) de Guatemala</p> <p>TIPO: Hangar</p> <p>PROPIETARIO: Estado de Guatemala</p> <p>UBICACIÓN FÍSICA: Aeropuerto Internacional La Aurora</p>	<p>NOMBRE: AYAU CALLAWAY Y COMPAÑÍA LIMITADA (AVCOM)</p> <p>NIT: 32015-3</p>	Q.33,600.25	Q.6,524,899.17



 DIRECCIÓN GENERAL DE AERONÁUTICA CIVIL

 DGAC

122	K-2A	ÁREA DE HANGAR	15 años	E.P. No.7 de fecha 22/03/2018, ante Notaria Ada Luisa Alvarado del Valle	<p>ÁREA: 3820.44m²</p> <p>FINCA: Bien inmueble urbano inscrito en el Registro General de la Propiedad de la Zona Central, al número doscientos veintiséis (226), folio ciento cincuenta (150) de libro veinte (20) de Guatemala</p> <p>TIPO: Hangar</p> <p>PROPIETARIO: Estado de Guatemala</p> <p>UBICACIÓN FÍSICA: Aeropuerto Internacional La Aurora</p>	NOMBRE: SERVICIOS LARIMAR, SOCIEDAD ANÓNIMA	99231379	Q.26,270.46	Q.4,728,682.80
123	K-3	ÁREA DE HANGAR	5 años	EP. No. 87 de fecha 9/09/2021. Notario William Walter Monroy Lucero	<p>ÁREA: 630.21m²</p> <p>FINCA: Bien inmueble urbano inscrito en el Registro General de la Propiedad de la Zona Central, al número doscientos veintiséis (226), folio ciento cincuenta (150) de libro veinte (20) de Guatemala</p> <p>TIPO: Hangar</p> <p>PROPIETARIO: Estado de Guatemala</p> <p>UBICACIÓN FÍSICA: Aeropuerto Internacional La Aurora</p>	NOMBRE: SERVICIOS AGROPECUARIOS NACIONALES, SOCIEDAD ANÓNIMA	64556662	5,140.72	308,443.20
124	K-4	ÁREA DE HANGAR	15 años	EP. No. 20 29/07/2019 Notario Joel Otomiel Chávez Gramajo	<p>ÁREA: 4232.29m²</p> <p>FINCA: Bien inmueble urbano inscrito en el Registro General de la Propiedad de la Zona Central, al número doscientos veintiséis (226), folio ciento cincuenta (150) de libro veinte (20) de Guatemala</p> <p>TIPO: Hangar</p> <p>PROPIETARIO: Estado de Guatemala</p> <p>UBICACIÓN FÍSICA: Aeropuerto Internacional La Aurora</p>	NOMBRE: TRANSPORTES AEREOS GUATEMALTECOS, S.A.	527303K	Q.32,995.68	Q.593,922.24



125	K-5	ÁREA DE HANGAR	2 AÑOS	CONTRATO ADMINISTRATIVO No. DS-10-2019, de fecha 19/03/2019	<p>ÁREA</p> <p>FINCA:</p> <p>TIPO:</p> <p>PROPIETARIO:</p> <p>UBICACIÓN FÍSICA:</p>	<p>3032.16m²</p> <p>Bien inmueble urbano inscrito en el Registro General de la Propiedad de la Zona Central, al número doscientos veintiséis (226), folio ciento cincuenta (150) de libro veinte (20) de Guatemala</p> <p>Hangar</p> <p>Estado de Guatemala</p> <p>Aeropuerto Internacional La Aurora</p>	<p>NOMBRE:</p> <p>5335531-7</p> <p>NIT:</p>	ENLACES AEREOS, S.A.	Q.23,465.62	Q.563,174.88
126	K-6	ÁREA DE HANGAR	2 AÑOS	CONTRATO ADMINISTRATIVO No. DS-11-2019, de fecha 19/03/2019	<p>ÁREA</p> <p>FINCA:</p> <p>TIPO:</p> <p>PROPIETARIO:</p> <p>UBICACIÓN FÍSICA:</p>	<p>2063.23m²</p> <p>Bien inmueble urbano inscrito en el Registro General de la Propiedad de la Zona Central, al número doscientos veintiséis (226), folio ciento cincuenta (150) de libro veinte (20) de Guatemala</p> <p>Hangar</p> <p>Estado de Guatemala</p> <p>Aeropuerto Internacional La Aurora</p>	<p>NOMBRE:</p> <p>DESARROLLO DE INVERSIONES ACULVINAC, S.A.</p> <p>NIT:</p> <p>1198904-1</p>		Q.16,110.53	Q.386,652.72
127	K-7	ÁREA DE HANGAR	15 años	EP. No. 21, 29/07/2019, Notario Joel Otoniel Chávez Gramajo	<p>ÁREA</p> <p>FINCA:</p> <p>TIPO:</p> <p>PROPIETARIO:</p> <p>UBICACIÓN FÍSICA:</p>	<p>2484.80m²</p> <p>Bien inmueble urbano inscrito en el Registro General de la Propiedad de la Zona Central, al número doscientos veintiséis (226), folio ciento cincuenta (150) de libro veinte (20) de Guatemala</p> <p>Hangar</p> <p>Estado de Guatemala</p> <p>Aeropuerto Internacional La Aurora</p>	<p>NOMBRE:</p> <p>TRANSPORTES AEREOS GUATEMALTECOS, S.A.</p> <p>NIT:</p> <p>527303K</p>		Q.19,374.88	Q.348,747.84

[Handwritten Signature]

UNIDAD DE ASesoría JURÍDICA
UNITECS
 UNIDAD DE ASesoría JURÍDICA
 DGAO


128	L-1	ÁREA DE HANGAR	10 años	CONTRATO No. DS-016-2016 02/02/2016	<p>ÁREA</p> <p>FINCA:</p> <p>TIPO:</p> <p>PROPIETARIO:</p> <p>UBICACIÓN FÍSICA:</p>	<p>7843.47m²</p> <p>Bien inmueble urbano inscrito en el Registro General de la Propiedad de la Zona Central, al número doscientos veintiséis (226), folio ciento cincuenta (150) de libro veinte (20) de Guatemala</p> <p>Hangar</p> <p>Estado de Guatemala</p> <p>Aeropuerto Internacional La Aurora</p>	<p>NOMBRE:</p> <p>347469</p> <p>NIT:</p>	<p>AERONAVES, SOCIEDAD ANÓNIMA</p>	<p>Q.35,290.70</p>	<p>Q.4,234,884.00</p>
	L-1A					<p>ÁREA</p> <p>FINCA:</p> <p>TIPO:</p> <p>PROPIETARIO:</p> <p>UBICACIÓN FÍSICA:</p>				
129	L-1B	ÁREA DE HANGAR	2 AÑOS	CONTRATO ADMINISTRATIVO DS-14-2022, 28/03/2022	<p>ÁREA</p> <p>FINCA:</p> <p>TIPO:</p> <p>PROPIETARIO:</p> <p>UBICACIÓN FÍSICA:</p>	<p>216.00m²</p> <p>Bien inmueble urbano inscrito en el Registro General de la Propiedad de la Zona Central, al número doscientos veintiséis (226), folio ciento cincuenta (150) de libro veinte (20) de Guatemala</p> <p>Hangar</p> <p>Estado de Guatemala</p> <p>Aeropuerto Internacional La Aurora</p>	<p>NOMBRE:</p> <p>347469</p> <p>NIT:</p>	<p>AERONAVES S.A.</p>	<p>1209.6</p>	<p>29,030.40</p>

UNIDAD DE ASESORIA JURÍDICA
 DIRECCIÓN GENERAL DE ASesorÍA JURÍDICA
 DGAC



131	L-2	ÁREA DE HANGAR	5 años	EP No. 27 13/02/2020 Notario Sergio Antonio Escobar Esteban	<p>ÁREA</p> <p>3684.92m²</p> <p>FINCA: Bien inmueble urbano inscrito en el Registro General de la Propiedad de la Zona Central, al número doscientos veintiséis (226), folio ciento cincuenta (150) de libro veinte (20) de Guatemala</p> <p>TIPO: Hangar</p> <p>PROPIETARIO: Estado de Guatemala</p> <p>UBICACIÓN FÍSICA: Aeropuerto Internacional La Aurora</p>	<p>NOMBRE:</p> <p>414954-8</p> <p>NIT:</p> <p>Q.25.082.51</p>	IMPORTAVIA, S.A.	Q.1.504,950.60
132	L-3	ÁREA DE HANGAR	15 AÑOS	EP. 44 de fecha 13/08/2021 Notaria Ingrid Michelle Ortiz Paiz	<p>ÁREA</p> <p>8722.10m²</p> <p>FINCA: Bien inmueble urbano inscrito en el Registro General de la Propiedad de la Zona Central, al número doscientos veintiséis (226), folio ciento cincuenta (150) de libro veinte (20) de Guatemala</p> <p>TIPO: Hangar</p> <p>PROPIETARIO: Estado de Guatemala</p> <p>UBICACIÓN FÍSICA: Aeropuerto Internacional La Aurora</p>	<p>NOMBRE:</p> <p>ARMANDO RENE MOREL ALTEMBACH Y COMPAÑIA LIMITADA</p> <p>NIT:</p> <p>98367-5</p> <p>Q.11.091.00</p>	Q.665,460.00	
								<p>ÁREA</p> <p>3684.92m²</p> <p>FINCA: Bien inmueble urbano inscrito en el Registro General de la Propiedad de la Zona Central, al número doscientos veintiséis (226), folio ciento cincuenta (150) de libro veinte (20) de Guatemala</p> <p>TIPO: Hangar</p> <p>PROPIETARIO: Estado de Guatemala</p> <p>UBICACIÓN FÍSICA: Aeropuerto Internacional La Aurora</p>
133	L-4	ÁREA DE HANGAR	5 años	EP No. 146 08/10/2004 Notario Juan Jose Morales Ruiz	<p>ÁREA</p> <p>3684.92m²</p> <p>FINCA: Bien inmueble urbano inscrito en el Registro General de la Propiedad de la Zona Central, al número doscientos veintiséis (226), folio ciento cincuenta (150) de libro veinte (20) de Guatemala</p> <p>TIPO: Hangar</p> <p>PROPIETARIO: Estado de Guatemala</p> <p>UBICACIÓN FÍSICA: Aeropuerto Internacional La Aurora</p>	<p>NOMBRE:</p> <p>ARMANDO RENE MOREL ALTEMBACH Y COMPAÑIA LIMITADA</p> <p>NIT:</p> <p>98367-5</p> <p>Q.11.091.00</p>	Q.665,460.00	
								<p>ÁREA</p> <p>3684.92m²</p> <p>FINCA: Bien inmueble urbano inscrito en el Registro General de la Propiedad de la Zona Central, al número doscientos veintiséis (226), folio ciento cincuenta (150) de libro veinte (20) de Guatemala</p> <p>TIPO: Hangar</p> <p>PROPIETARIO: Estado de Guatemala</p> <p>UBICACIÓN FÍSICA: Aeropuerto Internacional La Aurora</p>




134	L-5	ÁREA DE HANGAR	4 años	EP. NO. 64 de fecha 27/05/2021, Notario Enio Ismael López Beyer	ÁREA FINCA: TIPO: PROPIETARIO: UBICACIÓN FÍSICA:	Bien inmueble urbano inscrito en el Registro General de la Propiedad de la Zona Central, al número doscientos veintiséis (226), folio ciento cincuenta (150) de libro veinte (20) de Guatemala Hangar Estado de Guatemala Aeropuerto Internacional La Aurora	NOMBRE: NIT:	CAMPIELLOS, SOCIEDAD ANÓNIMA 3960684 NIT:	Q. 30,140.72	Q. 1,446,754.56
135	L-6				ÁREA FINCA: TIPO: PROPIETARIO: UBICACIÓN FÍSICA:	Bien inmueble urbano inscrito en el Registro General de la Propiedad de la Zona Central, al número doscientos veintiséis (226), folio ciento cincuenta (150) de libro veinte (20) de Guatemala Hangar Estado de Guatemala Aeropuerto Internacional La Aurora	NOMBRE: NIT:	TRANSLATIN, S.A 2969751-4 NIT:	Q. 28,997.96	Q. 695,951.04
136	L-7	ÁREA DE HANGAR	2 AÑOS	CONTRATO ADMITIVO. No. DS-35-2021 DE DE FECHA 11/10/2021	ÁREA FINCA: TIPO: PROPIETARIO: UBICACIÓN FÍSICA:	Bien inmueble urbano inscrito en el Registro General de la Propiedad de la Zona Central, al número doscientos veintiséis (226), folio ciento cincuenta (150) de libro veinte (20) de Guatemala Hangar Estado de Guatemala Aeropuerto Internacional La Aurora	NOMBRE: NIT:	MARIA ROXANA GABRIEL ROZOTTO DE ZIMERI NOMBRE: NIT:	Q3,776.49	Q. 453,178.80
137	L-8	ÁREA DE HANGAR	10 años	DS-Q14-2016 28/01/2016, MODIFICACIÓN DS-	ÁREA FINCA: TIPO: PROPIETARIO: UBICACIÓN FÍSICA:	Bien inmueble urbano inscrito en el Registro General de la Propiedad de la Zona Central, al número doscientos veintiséis (226), folio ciento cincuenta (150) de libro veinte (20) de Guatemala Hangar Estado de Guatemala Aeropuerto Internacional La Aurora	NOMBRE: NIT:			


 UNIDAD DE ASESORIA JURÍDICA
 DGAC
 DIRECCIÓN GENERAL DE AERONÁUTICA CIVIL

138	L-10	ÁREA DE HANGAR	5 AÑOS	EP. NO. 15 de fecha 27 de mayo de 2021, Notario Erick Federerico Ponce Solís	<p>ÁREA</p> <p>FINCA:</p> <p>TIPO:</p> <p>PROPIETARIO:</p> <p>UBICACIÓN FÍSICA:</p>	<p>228.78m²</p> <p>Bien inmueble urbano inscrito en el Registro General de la Propiedad de la Zona Central, al número doscientos veintiséis (226), folio ciento cincuenta (150) de libro veinte (20) de Guatemala</p> <p>Hangar</p> <p>Estado de Guatemala</p> <p>Aeropuerto Internacional La Aurora</p> <p>1543.95m²</p>	<p>NOMBRE:</p> <p>NIT:</p>	<p>AVIACORP, S.A.</p> <p>10140034</p> <p>NIT:</p>	<p>Q.14,112.73</p> <p>Q. 846,763.80</p>
139	L-11	ÁREA DE HANGAR	2 AÑOS	CONTRATO ADMITIVO. No. DS-62-2018. DE FECHA 16/11/2018	<p>ÁREA</p> <p>FINCA:</p> <p>TIPO:</p> <p>PROPIETARIO:</p> <p>UBICACIÓN FÍSICA:</p>	<p>Bien inmueble urbano inscrito en el Registro General de la Propiedad de la Zona Central, al número doscientos veintiséis (226), folio ciento cincuenta (150) de libro veinte (20) de Guatemala</p> <p>Hangar</p> <p>Estado de Guatemala</p> <p>Aeropuerto Internacional La Aurora</p> <p>7841.78m²</p>	<p>NOMBRE:</p> <p>NIT:</p>	<p>SERGIO ADOLFO RASKOSKY HOLMANN</p> <p>2955377</p> <p>NIT:</p>	<p>Q.7,446.60</p> <p>Q.178,718.40</p>
140	L-13	ÁREA DE HANGAR	5 años	34-2002.25/2/2002	<p>ÁREA</p> <p>FINCA:</p> <p>TIPO:</p> <p>PROPIETARIO:</p> <p>UBICACIÓN FÍSICA:</p>	<p>Bien inmueble urbano inscrito en el Registro General de la Propiedad de la Zona Central, al número doscientos veintiséis (226), folio ciento cincuenta (150) de libro veinte (20) de Guatemala</p> <p>Hangar</p> <p>Estado de Guatemala</p> <p>Aeropuerto Internacional La Aurora</p> <p>454.50m²</p>	<p>NOMBRE:</p> <p>NIT:</p>	<p>AEROFOTO CENTROAMERICAN A, S.A.</p> <p>1406531</p> <p>NIT:</p>	<p>Q.1,176,267.00</p> <p>Q.2,751.84</p>
141	L-13A	ÁREA DE HANGAR	2 años	CONTRATO ADMINISTRATIVO No. DS 24-2018, de fecha 27/03/2018	<p>ÁREA</p> <p>FINCA:</p> <p>TIPO:</p> <p>PROPIETARIO:</p> <p>UBICACIÓN FÍSICA:</p>	<p>Bien inmueble urbano inscrito en el Registro General de la Propiedad de la Zona Central, al número doscientos veintiséis (226), folio ciento cincuenta (150) de libro veinte (20) de Guatemala</p> <p>Hangar</p> <p>Estado de Guatemala</p> <p>Aeropuerto Internacional La Aurora</p>	<p>NOMBRE:</p> <p>NIT:</p>	<p>1406531</p> <p>NIT:</p>	<p>Q.1,176,267.00</p> <p>Q.2,751.84</p>
142	L-14	ÁREA DE HANGAR	2 años	CONTRATO ADMINISTRATIVO No. DS 24-2018, de fecha 27/03/2018	<p>ÁREA</p> <p>FINCA:</p> <p>TIPO:</p> <p>PROPIETARIO:</p> <p>UBICACIÓN FÍSICA:</p>	<p>Bien inmueble urbano inscrito en el Registro General de la Propiedad de la Zona Central, al número doscientos veintiséis (226), folio ciento cincuenta (150) de libro veinte (20) de Guatemala</p> <p>Hangar</p> <p>Estado de Guatemala</p> <p>Aeropuerto Internacional La Aurora</p>	<p>NOMBRE:</p> <p>NIT:</p>	<p>1406531</p> <p>NIT:</p>	<p>Q.1,176,267.00</p> <p>Q.2,751.84</p>



143	L-15	ÁREA DE HANGAR	5 años	E.P. NUMERO 10 DE FECHA 25/11/2019 NOTARIO ENRIQUE ASTURIAS FONTANA	<p>ÁREA: 300.00m²</p> <p>FINCA: Bien inmueble urbano inscrito en el Registro General de la Propiedad de la Zona Central, al número doscientos veintiséis (226), folio ciento cincuenta (150) de libro veinte (20) de Guatemala</p> <p>TIPO: Hangar</p> <p>PROPIETARIO: Estado de Guatemala</p> <p>UBICACIÓN FÍSICA: Aeropuerto Internacional La Aurora</p> <p>ÁREA: 1313.21m²</p>	<p>NOMBRE: AEROSERVICIOS GT, SOCIEDAD ANÓNIMA</p> <p>NIT: 89876316</p>	Q. 1,261.58	Q.30,277.92
144	L-16	ÁREA DE HANGAR	15 años	EP. 42 de fecha 23/08/2021 Notario Alvaro Hurtado Bocaletti	<p>FINCA: Bien inmueble urbano inscrito en el Registro General de la Propiedad de la Zona Central, al número doscientos veintiséis (226), folio ciento cincuenta (150) de libro veinte (20) de Guatemala</p> <p>TIPO: Hangar</p> <p>PROPIETARIO: Estado de Guatemala</p> <p>UBICACIÓN FÍSICA: Aeropuerto Internacional La Aurora</p> <p>ÁREA: 322.00m²</p>	<p>NOMBRE: BEECHCRAFT DE GUATEMALA, S.A.</p> <p>NIT: 983675</p>	Q. 7,672.82	1,381,107.60
145	L-17	ÁREA DE HANGAR	2 AÑOS	CONTRATO ADMINISTRATIVO No. DS-08-2019	<p>FINCA: Bien inmueble urbano inscrito en el Registro General de la Propiedad de la Zona Central, al número doscientos veintiséis (226), folio ciento cincuenta (150) de libro veinte (20) de Guatemala</p> <p>TIPO: Hangar</p> <p>PROPIETARIO: Estado de Guatemala</p> <p>UBICACIÓN FÍSICA: Aeropuerto Internacional La Aurora</p> <p>ÁREA: 550.08m²</p>	<p>NOMBRE: JORGE ARNULFO PEREZ RODRIGUEZ</p> <p>NIT: 86828-0</p>	Q.1,618.52	Q.38,844.48
146	L-18	ÁREA DE HANGAR	10 años	CONTRATO No. DS-005- 2016 11/01/2016	<p>FINCA: Bien inmueble urbano inscrito en el Registro General de la Propiedad de la Zona Central, al número doscientos veintiséis (226), folio ciento cincuenta (150) de libro veinte (20) de Guatemala</p> <p>TIPO: Hangar</p> <p>PROPIETARIO: Estado de Guatemala</p> <p>UBICACIÓN FÍSICA: Aeropuerto Internacional La Aurora</p>	<p>NOMBRE: LOS TRES MERCADOS, S.A.</p> <p>NIT: 1197941-0</p>	Q.2,364.37	Q.283,724.40
147	L-19							



148	L-20	ÁREA DE HANGAR	2 años	CONTRATO No. DS-18-2022 24/05/2022	<p>ÁREA: 262.54m²</p> <p>FINCA: Bien inmueble urbano inscrito en el Registro General de la Propiedad de la Zona Central, al número doscientos veintiséis (226), folio ciento cincuenta (150) de libro veinte (20) de Guatemala</p> <p>TIPO: Hangar</p> <p>PROPIETARIO: Estado de Guatemala</p> <p>UBICACIÓN FÍSICA: Aeropuerto Internacional La Aurora</p> <p>ÁREA: 294.95m²</p> <p>FINCA: Bien inmueble urbano inscrito en el Registro General de la Propiedad de la Zona Central, al número doscientos veintiséis (226), folio ciento cincuenta (150) de libro veinte (20) de Guatemala</p> <p>TIPO: Hangar</p> <p>PROPIETARIO: Estado de Guatemala</p> <p>UBICACIÓN FÍSICA: Aeropuerto Internacional La Aurora</p> <p>ÁREA: 345.00m²</p> <p>FINCA: Bien inmueble urbano inscrito en el Registro General de la Propiedad de la Zona Central, al número doscientos veintiséis (226), folio ciento cincuenta (150) de libro veinte (20) de Guatemala</p> <p>TIPO: Hangar</p> <p>PROPIETARIO: Estado de Guatemala</p> <p>UBICACIÓN FÍSICA: Aeropuerto Internacional La Aurora</p> <p>ÁREA: 160.60m²</p> <p>FINCA: Bien inmueble urbano inscrito en el Registro General de la Propiedad de la Zona Central, al número doscientos veintiséis (226), folio ciento cincuenta (150) de libro veinte (20) de Guatemala</p> <p>TIPO: Hangar</p> <p>PROPIETARIO: Estado de Guatemala</p> <p>UBICACIÓN FÍSICA: Aeropuerto Internacional La Aurora</p>	<p>HELIGUILLA, S.A.</p> <p>NOMBRE: 521181-6</p> <p>NIT: 2,760.27 Q</p> <p>KENTIA, SOCIEDAD ANONIMA</p> <p>NOMBRE: 97255920</p> <p>NIT: 1,921.78 Q</p> <p>MOSCAMED</p> <p>NOMBRE: 2596547</p> <p>NIT: Q,1,692.60</p> <p>ESTACION AEREA DE GUATEMALA, S.A.</p> <p>NOMBRE: 25394428</p> <p>NIT: Q,1,438.98</p>	<p>66,246.48 Q</p> <p>46,122.72 Q</p> <p>Q,40,622.40</p> <p>Q,34,535.52</p>
149	L-21	ÁREA DE HANGAR	2 AÑOS	CONTRATO No. DS-17-2022 20/05/2022			
150	L-22	ÁREA DE HANGAR	2 AÑOS	CONTRATO ADMINISTRATIVO DS-062-2019 19/09/2019			
151	L-23	ÁREA DE HANGAR	2 AÑOS	CONTRATO ADMITIVO No. DS-24-2021, DE FECHA 06/09/2021			




152	L-24	ÁREA DE HANGAR	10 años	CONTRATO No. DS-118-2015 18/12/2015	1600.16m ² Bien inmueble urbano inscrito en el Registro General de la Propiedad de la Zona Central, al número doscientos veintiséis (226), folio ciento cincuenta (150) de libro veinte (20) de Guatemala			MULTISERVICIOS MYS, S.A. 3205943-4 NIT:	Q.8,518.14	Q.1,022,176.80
					FINCA: TIPO: Hangar PROPIETARIO: Estado de Guatemala UBICACIÓN FÍSICA: Aeropuerto Internacional La Aurora	NOMBRE: NIT:				
153	L-24A	ÁREA DE HANGAR	2 años	CONTRATO ADMINISTRATIVO No. DS-47-2018 03/09/2018	379.89m ² Bien inmueble urbano inscrito en el Registro General de la Propiedad de la Zona Central, al número doscientos veintiséis (226), folio ciento cincuenta (150) de libro veinte (20) de Guatemala			GRUPO AEROSPECIAL, S.A. 6057042 NOMBRE: NIT:	Q.3,600.58	Q.86,413.92
					FINCA: TIPO: Hangar PROPIETARIO: Estado de Guatemala UBICACIÓN FÍSICA: Aeropuerto Internacional La Aurora	NOMBRE: NIT:				

154	L-25	ÁREA DE HANGAR	10 AÑOS	EP 228, de fecha 28/11/2018 Notaria Flor de Maria Folgar Romero	<p>ÁREA</p> <p>FINCA: Bien inmueble urbano inscrito en el Registro General de la Propiedad de la Zona Central, al número doscientos veintiséis (226), folio ciento cincuenta (150) de libro veinte (20) de Guatemala</p> <p>TIPO: Hangar</p> <p>PROPIETARIO: Estado de Guatemala</p> <p>UBICACIÓN FÍSICA: Aeropuerto Internacional La Aurora</p> <p>ÁREA 400.00m²</p>	<p>NOMBRE: OPERACIONES AERÉAS Y SERVICIOS, S.A.</p> <p>NIT: 4235349-1</p>	Q.4,689.49	Q.1,100,910.00	
155	L-26	ÁREA DE HANGAR	15 años	DS-033-2015 18/05/2015	<p>FINCA: Bien inmueble urbano inscrito en el Registro General de la Propiedad de la Zona Central, al número doscientos veintiséis (226), folio ciento cincuenta (150) de libro veinte (20) de Guatemala</p> <p>TIPO: Hangar</p> <p>PROPIETARIO: Estado de Guatemala</p> <p>UBICACIÓN FÍSICA: Aeropuerto Internacional La Aurora</p> <p>ÁREA 3044.83m²</p>	<p>NOMBRE: AVIATION SERVICES, S.A.</p> <p>NIT: 8807859-0</p>	Q.3,584.00	Q.645,120.00	
156	N-1	ÁREA DE HANGAR	10 años	EP No. 10 24/10/2019 Notario Ennio Guillermo Lopez Alvarado	<p>FINCA: Bien inmueble urbano inscrito en el Registro General de la Propiedad de la Zona Central, al número doscientos veintiséis (226), folio ciento cincuenta (150) de libro veinte (20) de Guatemala</p> <p>TIPO: Hangar</p> <p>PROPIETARIO: Estado de Guatemala</p> <p>UBICACIÓN FÍSICA: Aeropuerto Internacional La Aurora</p> <p>ÁREA 732.00m²</p>	<p>NOMBRE: CIRCULO AEREO</p> <p>NIT: 33821038</p>	Gratuito	Gratuito	
157	N-2	ÁREA DE HANGAR	2 años	CONTRATO ADMINISTRATIVO No. DS 029-2021, de fecha 16/09/2021	<p>FINCA: Bien inmueble urbano inscrito en el Registro General de la Propiedad de la Zona Central, al número doscientos veintiséis (226), folio ciento cincuenta (150) de libro veinte (20) de Guatemala</p> <p>TIPO: Hangar</p> <p>PROPIETARIO: Estado de Guatemala</p> <p>UBICACIÓN FÍSICA: Aeropuerto Internacional La Aurora</p>	<p>NOMBRE: ROSSANA MAGALI BETETA DIAZ DE REYES</p> <p>NIT: 579646-6</p>	Q	5,218.94 Q	125,254.56



158	N-3	ÁREA DE HANGAR	10 años	CONTRATO No. DS-001-2016 07/01/2016	<p>ÁREA</p> <p>FINCA:</p> <p>TIPO:</p> <p>PROPIETARIO:</p> <p>UBICACIÓN FÍSICA:</p> <p>ÁREA</p> <p>FINCA:</p> <p>TIPO:</p> <p>PROPIETARIO:</p> <p>UBICACIÓN FÍSICA:</p>	<p>561.33m²</p> <p>Bien inmueble urbano inscrito en el Registro General de la Propiedad de la Zona Central, al número doscientos veintiséis (226), folio ciento cincuenta (150) de libro veinte (20) de Guatemala</p> <p>Hangar</p> <p>Estado de Guatemala</p> <p>Aeropuerto Internacional La Aurora</p> <p>879.84m²</p> <p>Bien inmueble urbano inscrito en el Registro General de la Propiedad de la Zona Central, al número doscientos veintiséis (226), folio ciento cincuenta (150) de libro veinte (20) de Guatemala</p> <p>Hangar</p> <p>Estado de Guatemala</p> <p>Aeropuerto Internacional La Aurora</p>	<p>NOMBRE:</p> <p>2524874-K</p> <p>NIT:</p>	<p>INVERSIONES PERVISA, SOCIEDAD ANONIMA</p> <p>EDGAR RENE REYES GARZONA</p> <p>NOMBRE:</p> <p>357504-7</p> <p>NIT:</p>	<p>Q.2,466.02</p> <p>Q.125,480.40</p>
159	N-4	ÁREA DE HANGAR	2 AÑOS	CONTRATO ADMINISTRATIVO DS-052-2019, 26/08/2019	<p>ÁREA</p> <p>FINCA:</p> <p>TIPO:</p> <p>PROPIETARIO:</p> <p>UBICACIÓN FÍSICA:</p>	<p>879.84m²</p> <p>Bien inmueble urbano inscrito en el Registro General de la Propiedad de la Zona Central, al número doscientos veintiséis (226), folio ciento cincuenta (150) de libro veinte (20) de Guatemala</p> <p>Hangar</p> <p>Estado de Guatemala</p> <p>Aeropuerto Internacional La Aurora</p>	<p>NOMBRE:</p> <p>EDGAR RENE REYES GARZONA</p> <p>NIT:</p>	<p>INVERSIONES PERVISA, SOCIEDAD ANONIMA</p> <p>EDGAR RENE REYES GARZONA</p> <p>NOMBRE:</p> <p>357504-7</p> <p>NIT:</p>	<p>Q.2,466.02</p> <p>Q.125,480.40</p>




160	N-5	ÁREA DE HANGAR	15 AÑOS	EP. No. 32, de fecha 23/05/2019, Ante notario Sergio Antonio Escobar Esteban	<p>ÁREA: 807.00m²</p> <p>FINCA: Bien inmueble urbano inscrito en el Registro General de la Propiedad de la Zona Central, al número doscientos veintiséis (226), folio ciento cincuenta (150) de libro veinte (20) de Guatemala</p> <p>TIPO: Hangar</p> <p>PROPIETARIO: Estado de Guatemala</p> <p>UBICACIÓN FÍSICA: Aeropuerto Internacional La Aurora</p> <p>ÁREA: 1200.m00²</p> <p>FINCA: Bien inmueble urbano inscrito en el Registro General de la Propiedad de la Zona Central, al número doscientos veintiséis (226), folio ciento cincuenta (150) de libro veinte (20) de Guatemala</p> <p>TIPO: Hangar</p> <p>PROPIETARIO: Estado de Guatemala</p> <p>UBICACIÓN FÍSICA: Aeropuerto Internacional La Aurora</p> <p>ÁREA: 330.27m²</p> <p>FINCA: Bien inmueble urbano inscrito en el Registro General de la Propiedad de la Zona Central, al número doscientos veintiséis (226), folio ciento cincuenta (150) de libro veinte (20) de Guatemala</p> <p>TIPO: Hangar</p> <p>PROPIETARIO: Estado de Guatemala</p> <p>UBICACIÓN FÍSICA: Aeropuerto Internacional La Aurora</p>	<p>NOMBRE: 98811533</p> <p>NIT: 98811533</p>	<p>ÁREA 51, SOCIEDAD ANÓNIMA</p>	<p>Q.4,337.76</p> <p>Q.780,796.80</p>
161	N-6	ÁREA DE HANGAR	15 años	003-1996 10/1/96	<p>ÁREA: 807.00m²</p> <p>FINCA: Bien inmueble urbano inscrito en el Registro General de la Propiedad de la Zona Central, al número doscientos veintiséis (226), folio ciento cincuenta (150) de libro veinte (20) de Guatemala</p> <p>TIPO: Hangar</p> <p>PROPIETARIO: Estado de Guatemala</p> <p>UBICACIÓN FÍSICA: Aeropuerto Internacional La Aurora</p> <p>ÁREA: 1200.m00²</p> <p>FINCA: Bien inmueble urbano inscrito en el Registro General de la Propiedad de la Zona Central, al número doscientos veintiséis (226), folio ciento cincuenta (150) de libro veinte (20) de Guatemala</p> <p>TIPO: Hangar</p> <p>PROPIETARIO: Estado de Guatemala</p> <p>UBICACIÓN FÍSICA: Aeropuerto Internacional La Aurora</p> <p>ÁREA: 330.27m²</p> <p>FINCA: Bien inmueble urbano inscrito en el Registro General de la Propiedad de la Zona Central, al número doscientos veintiséis (226), folio ciento cincuenta (150) de libro veinte (20) de Guatemala</p> <p>TIPO: Hangar</p> <p>PROPIETARIO: Estado de Guatemala</p> <p>UBICACIÓN FÍSICA: Aeropuerto Internacional La Aurora</p>	<p>NOMBRE: 98811533</p> <p>NIT: 98811533</p>	<p>ÁREA 51, SOCIEDAD ANÓNIMA</p>	<p>Q.4,337.76</p> <p>Q.780,796.80</p>
162	N-7	ÁREA DE HANGAR	15 años	EP No. 14 07/11/2017 Notario Roberto Antonio Pastor Cojulin	<p>ÁREA: 807.00m²</p> <p>FINCA: Bien inmueble urbano inscrito en el Registro General de la Propiedad de la Zona Central, al número doscientos veintiséis (226), folio ciento cincuenta (150) de libro veinte (20) de Guatemala</p> <p>TIPO: Hangar</p> <p>PROPIETARIO: Estado de Guatemala</p> <p>UBICACIÓN FÍSICA: Aeropuerto Internacional La Aurora</p> <p>ÁREA: 1200.m00²</p> <p>FINCA: Bien inmueble urbano inscrito en el Registro General de la Propiedad de la Zona Central, al número doscientos veintiséis (226), folio ciento cincuenta (150) de libro veinte (20) de Guatemala</p> <p>TIPO: Hangar</p> <p>PROPIETARIO: Estado de Guatemala</p> <p>UBICACIÓN FÍSICA: Aeropuerto Internacional La Aurora</p> <p>ÁREA: 330.27m²</p> <p>FINCA: Bien inmueble urbano inscrito en el Registro General de la Propiedad de la Zona Central, al número doscientos veintiséis (226), folio ciento cincuenta (150) de libro veinte (20) de Guatemala</p> <p>TIPO: Hangar</p> <p>PROPIETARIO: Estado de Guatemala</p> <p>UBICACIÓN FÍSICA: Aeropuerto Internacional La Aurora</p>	<p>NOMBRE: ALFREDO ANTONIO CIFUENTES LARA</p> <p>NIT: 17287669</p>	<p>ÁREA 51, SOCIEDAD ANÓNIMA</p>	<p>Q.3,000.00</p> <p>Q.540,000.00</p>
163	N-8	ÁREA DE HANGAR	10 años	DS-002-2016 7/1/2016	<p>ÁREA: 650.55m²</p> <p>FINCA: Bien inmueble urbano inscrito en el Registro General de la Propiedad de la Zona Central, al número doscientos veintiséis (226), folio ciento cincuenta (150) de libro veinte (20) de Guatemala</p> <p>TIPO: Hangar</p> <p>PROPIETARIO: Estado de Guatemala</p> <p>UBICACIÓN FÍSICA: Aeropuerto Internacional La Aurora</p> <p>ÁREA: 650.55m²</p> <p>FINCA: Bien inmueble urbano inscrito en el Registro General de la Propiedad de la Zona Central, al número doscientos veintiséis (226), folio ciento cincuenta (150) de libro veinte (20) de Guatemala</p> <p>TIPO: Hangar</p> <p>PROPIETARIO: Estado de Guatemala</p> <p>UBICACIÓN FÍSICA: Aeropuerto Internacional La Aurora</p>	<p>NOMBRE: AEROTRANSPORTE S ESPECIALIZADOS, SOCIEDAD ANÓNIMA</p> <p>NIT: 3818924-0</p>	<p>AEROTRANSPORTE S ESPECIALIZADOS, SOCIEDAD ANÓNIMA</p>	<p>Q.1,600.09</p> <p>Q.288,016.20</p> <p>Q.442,407.60</p>




164	N-8A	ÁREA DE HANGAR	5 años	EP. 37, 04/12/2019, Notario ERI RAFAEL PALMA VALENZUELA	<p>ÁREA</p> <p>FINCA:</p> <p>TIPO:</p> <p>PROPIETARIO:</p> <p>UBICACIÓN FÍSICA:</p>	<p>101.93m²</p> <p>Bien inmueble urbano inscrito en el Registro General de la Propiedad de la Zona Central, al número doscientos veintiséis (226), folio ciento cincuenta (150) de libro veinte (20) de Guatemala</p> <p>Hangar</p> <p>Estado de Guatemala</p>	<p>NOMBRE:</p> <p>NIT:</p>	<p>ELIDA ALBERTINA RAFAEL ROJAS DE CHACÓN</p> <p>4885423-9</p>	Q.913.29	Q.16,439.22
-----	------	----------------	--------	---	---	---	----------------------------	--	----------	-------------





ÁREA DE GASLINERAS AILA

No.	HANGAR	MOTIVO DEL ARRENDAMIENTO Y USO	PLAZO	FECHA DE APROBACION DEL CONTRATO	CARACTERÍSTICAS DEL BIEN				ARRENDATARIO		RENTA MENSUAL	
					ÁREA	FINCA:	TIPO:	UBICACIÓN FÍSICA:	PROPIETARIO:	NOMBRE:		NIT:
1	HNW-1	PUMA ENERGY, BAHAMAS, SOCIEDAD ANONIMA	CONTRATO DS 084-2015 01/07/2015	Finalizará 3 meses después de inicio de operaciones de la nueva terminal de combustible de conformidad con Licitación Pública Internacional que se realice	4275.42 M2	Bien inmueble urbano inscrito en el Registro General de la Propiedad de la Zona Central, al número doscientos veintiséis (226), folio ciento cincuenta (150) de libro veinte (20) de Guatemala	AREA DE COMBUSTIBLE	Estado de Guatemala	Aeropuerto Internacional La Aurora	PUMA ENERGY, BAHAMAS SOCIEDAD ANONIMA	545558-8	\$16,759.65
					ÁREA	FINCA:	TIPO:	UBICACIÓN FÍSICA:	PROPIETARIO:	NOMBRE:	NIT:	
					ÁREA	FINCA:	TIPO:	UBICACIÓN FÍSICA:	PROPIETARIO:	NOMBRE:	NIT:	
					ÁREA	FINCA:	TIPO:	UBICACIÓN FÍSICA:	PROPIETARIO:	NOMBRE:	NIT:	
2	HNW-2	CHEVRON GUATEMALA INC.	DS-085-2015 01/07/2015	Finalizará 3 meses después de inicio de operaciones de la nueva terminal de combustible de conformidad con Licitación Pública Internacional que se realice	4562.68M2	Bien inmueble urbano inscrito en el Registro General de la Propiedad de la Zona Central, al número doscientos veintiséis (226), folio ciento cincuenta (150) de libro veinte (20) de Guatemala	AREA DE COMBUSTIBLE	Estado de Guatemala	Aeropuerto Internacional La Aurora	CHEVRON GUATEMALA INC.	32935-5	\$17,885.71
					ÁREA	FINCA:	TIPO:	UBICACIÓN FÍSICA:	PROPIETARIO:	NOMBRE:	NIT:	
					ÁREA	FINCA:	TIPO:	UBICACIÓN FÍSICA:	PROPIETARIO:	NOMBRE:	NIT:	
					ÁREA	FINCA:	TIPO:	UBICACIÓN FÍSICA:	PROPIETARIO:	NOMBRE:	NIT:	
3	HNW-4	LIQUIDOS Y QUIMICOS, S.A.	DS-026-2015 22/04/2015 MODIFICACION NES DS-057-2015 05/06/2015 DS-029-2015 30/04/2015	Finalizará 3 meses después de inicio de operaciones de la nueva terminal de combustible de conformidad con Licitación Pública Internacional que se realice	ÁREA	Bien inmueble urbano inscrito en el Registro General de la Propiedad de la Zona Central, al número doscientos veintiséis (226), folio ciento cincuenta (150) de libro veinte (20) de Guatemala	AREA DE COMBUSTIBLE	Estado de Guatemala	Aeropuerto Internacional La Aurora	LIQUIDOS Y QUIMICOS, S.A.	485472-1	\$14,228.38
					ÁREA	FINCA:	TIPO:	UBICACIÓN FÍSICA:	PROPIETARIO:	NOMBRE:	NIT:	
					ÁREA	FINCA:	TIPO:	UBICACIÓN FÍSICA:	PROPIETARIO:	NOMBRE:	NIT:	
					ÁREA	FINCA:	TIPO:	UBICACIÓN FÍSICA:	PROPIETARIO:	NOMBRE:	NIT:	





ÁREAS DADAS EN ARRENDAMIENTO PARA HANDLING (USO RAMPA)										
No.	HANGAR	MOTIVO DEL ARRENDAMIENTO Y	PLAZO	FECHA DE APROBACION	CARACTERÍSTICAS DEL BIEN			ARRENDATARIO	VALOR MENSUAL	MONTO TOTAL DEL CONTRATO
1	SPE 2-98 area unicamente para rampa	EXPORTADORA DE CARDAMOMO Y CAFE, S.A.	15 años	CONTRATO No. 77-2011 08/11/2011	UBICACIÓN FISICA:	Bien inmueble urbano inscrito en el Registro General de la Propiedad de la Zona Central, al número doscientos veintiséis (226), folio ciento cincuenta (150) de libro veinte (20) de Guatemala	EXPORTADORA DE CARDAMOMO Y CAFE, S.A.	Q.491.55	Q.88,479.00	
					FINCA:	Rampa				
					TIPO:	Estado de Guatemala				
					PROPIETARIO:	Aeropuerto Internacional La Aurora				
2	FN-1-25 Y STP-1-1050	AVIASERVICIOS, SA.	5 años	CONTRATO No. DS-059-2015 8/6/2015	FINCA:	Bien inmueble urbano inscrito en el Registro General de la Propiedad de la Zona Central, al número doscientos veintiséis (226), folio ciento cincuenta (150) de libro veinte (20) de Guatemala	AVIASERVICIOS, SA.	Q.76,570.82	Q.4,594,249.20	
					TIPO:	Rampa, Oficinas y Bodega				
					PROPIETARIO:	Estado de Guatemala				
					UBICACIÓN FISICA:	Aeropuerto Internacional La Aurora				
3	STP-2	LAATS, S.A.	15 AÑOS	EP No. 41 02/09/2019 Notario Joel Otoniel Chávez Gramajo	FINCA:	Bien inmueble urbano inscrito en el Registro General de la Propiedad de la Zona Central, al número doscientos veintiséis (226), folio ciento cincuenta (150) de libro veinte (20) de Guatemala	LAATS, S.A.	Q.8,064.00	Q.1,451,520.00	
					TIPO:	Rampa				
					PROPIETARIO:	Estado de Guatemala				
					UBICACIÓN FISICA:	Aeropuerto Internacional La Aurora				


4	FN-1-14 Y STP-3-1178	SERVICIOS AEREOS GUATEMALTECOS S. A.	10 años	CONTRATO No. DS- 006-2016 11/1/2016	FINCA: TIPO: PROPIETARIO: UBICACIÓN FISICA:	Bien inmueble urbano inscrito en el Registro General de la Propiedad de la Zona Central, al número doscientos veintiséis (226), folio ciento cincuenta (150) de libro veinte cincuenta (20) de Guatemala	NOMBRE: NIT:	SERVICIOS AEREOS GUATEMALTEC OS S. A.	Q.41,555.47	Q.4,986,656.40
						Rampa, Oficina y Bodega	7216831			
						Estado de Guatemala Aeropuerto Internacional La Aurora				
5	STP-4	COMPANÍA PANAMENA DE AVIACIÓN, S.A.	2 años	CONTRATO No. DS- 038-2019 15/07/2019	FINCA: TIPO: PROPIETARIO: UBICACIÓN FISICA:	Bien inmueble urbano inscrito en el Registro General de la Propiedad de la Zona Central, al número doscientos veintiséis (226), folio ciento cincuenta (150) de libro veinte cincuenta (20) de Guatemala	NOMBRE: NIT:	COMPANÍA PANAMENA DE AVIACIÓN, S.A.	Q.16,800.00	Q.403,200.00
						Rampa	345722-2			
						Estado de Guatemala Aeropuerto Internacional La Aurora				



6	FN-1-26, AI-2-26 Y STP-50-TAG	TRANSPORTES AEREOS GUATEMALTECOS, S.A.	5 años	CONTRATO ADMINISTRATIVO No. 001-2014 13/2/2014	FINCA: TIPO: PROPIETARIO: UBICACIÓN FISICA:	Bien inmueble urbano inscrito en el Registro General de la Propiedad de la Zona Central, al número doscientos veintiséis (226), folio ciento cincuenta (150) de libro veinte (20) de Guatemala Rampa, Oficina y Bodega Estado de Guatemala Aeropuerto Internacional La Aurora	NOMBRE: NIT:	TRANSPORTES AEREOS GUATEMALTECOS, S.A. 527303K	Q.6.035.46	Q.362,127.60
7	HNW-10	SAG	5 año	EP. NO. 11 06/02/2020 Notario Jose Arturo Pellecer Arellano	FINCA: TIPO: PROPIETARIO: UBICACIÓN FISICA:	Bien inmueble urbano inscrito en el Registro General de la Propiedad de la Zona Central, al número doscientos veintiséis (226), folio ciento cincuenta (150) de libro veinte (20) de Guatemala Equipo de Servicios en Tierra Estado de Guatemala Aeropuerto Internacional La Aurora	NOMBRE: NIT:		Q.2,620.00	Q.31,440.00
8	HNW-12	LAATS, S.A.	10 años	Escritura Pública No. 1, de fecha 20/02/2019, ante el Notario Roberto Carlos García Solares	FINCA: TIPO: PROPIETARIO: UBICACIÓN FISICA:	Bien inmueble urbano inscrito en el Registro General de la Propiedad de la Zona Central, al número doscientos veintiséis (226), folio ciento cincuenta (150) de libro veinte (20) de Guatemala Bodega y taller Estado de Guatemala Aeropuerto Internacional La Aurora	NOMBRE: NIT:	LAATS, S.A. 7216831	Q.8,736.00	Q.1,048,320.00
9		LAATS, S.A.	10 años	Escritura Pública No. 10, de fecha 03/07/2019, ante el Notario Joel Otoniel Gramajo Aguirre	FINCA: TIPO: PROPIETARIO: UBICACIÓN FISICA:	Bien inmueble urbano inscrito en el Registro General de la Propiedad de la Zona Central, al número doscientos veintiséis (226), folio ciento cincuenta (150) de libro veinte (20) de Guatemala Bodega y taller Estado de Guatemala Aeropuerto Internacional La Aurora	NOMBRE: NIT:	LAATS, S.A. 7216831	Q.3,225.60	Q.387,072.00

ÁREAS DADAS EN ARRENDAMIENTO AEROPUERTO INTERNACIONAL MUNDO MAYA							CARACTERÍSTICAS DEL BIEN		ARRENDATARIO		VALOR MENSUAL	MONTO TOTAL DEL CONTRATO						
No.	NOMENCLATURA DEL AREA	MOTIVO DEL ARRENDAMIENTO Y USO	PLAZO	FECHA DE APROBACION DEL CONTRATO	UBICACIÓN FÍSICA:	FINCA:	TIPO:	PROPIETARIO:	UBICACIÓN FÍSICA:	FINCA:	TIPO:	PROPIETARIO:	UBICACIÓN FÍSICA:	FINCA:	TIPO:	PROPIETARIO:		
1	MM-OF-07, MM-OF-08	TRANSPORTES AÉREOS GUATEMALTECOS, SOCIEDAD ANÓNIMA	15 años	DS-078-2014, de fecha 7/10/2014	Bien inmueble urbano inscrito en el Registro General de la Propiedad de la Zona Central, al número doscientos veintiséis (226), folio ciento cincuenta (150) de libro veinte (20) de Guatemala	LOCAL COMERCIAL, CUANTERS	Estado de Guatemala	TROPIC AIR LIMITED	Bien inmueble urbano inscrito en el Registro General de la Propiedad de la Zona Central, al número doscientos veintiséis (226), folio ciento cincuenta (150) de libro veinte (20) de Guatemala	527303-K			AYAU CALLAWAY Y COMPANIA LIMITADA	7418610-8			Q.4128.17	Q.743,070.60
2	MM-OF-06	TROPIC AIR LIMITED	15 años	DS-093-2014, de fecha 11/11/2014	Bien inmueble urbano inscrito en el Registro General de la Propiedad de la Zona Central, al número doscientos veintiséis (226), folio ciento cincuenta (150) de libro veinte (20) de Guatemala	LOCAL COMERCIAL	Estado de Guatemala	Aeropuerto Internacional La Aurora	Bien inmueble urbano inscrito en el Registro General de la Propiedad de la Zona Central, al número doscientos veintiséis (226), folio ciento cincuenta (150) de libro veinte (20) de Guatemala				AYAU CALLAWAY Y COMPANIA LIMITADA				Q.2,074.74	Q.373,453.52
3	MM-OF-09	AYAU CALLAWAY Y COMPANIA LIMITADA	15 años	DS-002-2015, de fecha 16/1/2015	Bien inmueble urbano inscrito en el Registro General de la Propiedad de la Zona Central, al número doscientos veintiséis (226), folio ciento cincuenta (150) de libro veinte (20) de Guatemala	LOCAL COMERCIAL	Estado de Guatemala	Aeropuerto Internacional La Aurora	Bien inmueble urbano inscrito en el Registro General de la Propiedad de la Zona Central, al número doscientos veintiséis (226), folio ciento cincuenta (150) de libro veinte (20) de Guatemala				AEROPETROL, SOCIEDAD ANÓNIMA				Q.2,025.00	Q.364,500.00
4	Área de Combustible	AEROPETROL, SOCIEDAD ANÓNIMA	5 años	EP 39 5/12/2016 Zujail Guadalupe Castellanos García MODIFICACIÓN EP No. 68 28/08/2017 Ana Cristina Barbier Figueroa	Bien inmueble urbano inscrito en el Registro General de la Propiedad de la Zona Central, al número doscientos veintiséis (226), folio ciento cincuenta (150) de libro veinte (20) de Guatemala	AREA COMBUSTIBLE	Estado de Guatemala	Aeropuerto Internacional La Aurora	Bien inmueble urbano inscrito en el Registro General de la Propiedad de la Zona Central, al número doscientos veintiséis (226), folio ciento cincuenta (150) de libro veinte (20) de Guatemala				AVIATECA, SOCIEDAD ANÓNIMA				Q.7,526.40	Q.451,584.00



No.	NOMENCLATURA DEL AREA	MOTIVO DEL ARRENDAMIENTO Y USO	PLAZO	FECHA DE APROBACION DEL CONTRATO	FINCA: TIPO: PROPIETARIO: UBICACION FISICA:	LOCAL COMERCIAL Estado de Guatemala Aeropuerto Internacional La Aurora	NIT: 546580-K	VALOR MENSUAL	MONTO TOTAL DEL CONTRATO
5	MM-BO-01, MM-OF-02, MM-OF-03, MM-OF-04	AVIATECA, SOCIEDAD ANONIMA				Bien inmueble urbano inscrito en el Registro General de la Propiedad de la Zona Central, al número doscientos veintiséis (226), folio ciento cincuenta (150) de libro veinte (20) de Guatemala	KAREN MARIBEL MUÑIZ MARTINEZ		
6	LOCALES 8, 9 y 10	KAREN MARIBEL MUÑIZ MARTINEZ	5 años	EP. No. 8, de fecha 06/07/2018, ante los oficios de la Notaría Dolores Ana Lucía Prado García	FINCA: TIPO: PROPIETARIO: UBICACION FISICA:	LOCALES COMERCIALES Estado de Guatemala Aeropuerto Internacional La Aurora	11479736	Q. 5.659.36	Q. 339,561.16
7	AC-MM-9	ACTIVIDADES TURISTICAS, S.A.	5 años	EP. No. 32, de fecha 07/05/2019, ante los oficios del Notario Carlos Humberto Echeverría Guzmán	FINCA: TIPO: PROPIETARIO: UBICACION FISICA:	LOCALES COMERCIALES Estado de Guatemala	27206483	Q. 792.96	Q. 47,577.60
ÁREAS DADAS EN ARRENDAMIENTO AERÓDROMO DE QUEZALTENANGO									
No.	NOMENCLATURA DEL AREA	MOTIVO DEL ARRENDAMIENTO Y USO	PLAZO	FECHA DE APROBACION DEL CONTRATO	FINCA: TIPO: PROPIETARIO: UBICACION FISICA:	CARACTERÍSTICAS DEL BIEN	ARRENDATARIO	VALOR MENSUAL	MONTO TOTAL DEL CONTRATO
1	HQ-1-2 Quetzaltenango	CARLOS ENRIQUE PAC SUM, AREA USO HANGAR		ÁREA EN PROCESO DE SUSCRIPCIÓN CONTRATO	FINCA: TIPO: PROPIETARIO: UBICACION FISICA:	Aeródromo Quezaltenango HANGAR Estado de Guatemala Aeródromo Quezaltenango	CARLOS ENRIQUE PAC		
2	HQ-1 Quetzaltenango	IGLESIA AGUA VIVA, AREA USO HANGAR		ÁREA EN PROCESO DE SUSCRIPCIÓN CONTRATO	FINCA: TIPO: PROPIETARIO: UBICACION FISICA:	Aeródromo Quezaltenango HANGAR Estado de Guatemala IGLESIA AGUA VIVA	IGLESIA AGUA VIVA, AREA USO HANGAR		
3	HQ-7 Quetzaltenango	RABÍ RABÍ MEJÍA OVALLE USO HANGAR	2 AÑOS	CONTRATO ADMINISTRATIVO DS-31-2021 DE FECHA 11/10/2021	FINCA: TIPO: PROPIETARIO: UBICACION FISICA:	Aeródromo Quezaltenango HANGAR Estado de Guatemala Aeródromo Quezaltenango	RABÍ RABÍ MEJÍA	Q. 2,240.00	Q. 53,760.00



ÁREAS DADAS EN ARRENDAMIENTO AERÓDROMO DE HUEHUETENANGO

No.	NOMENCLATURA DEL AREA	MOTIVO DEL ARRENDAMIENTO Y USO	PLAZO	FECHA DE APROBACION DEL CONTRATO	CARACTERÍSTICAS DEL BIEN			ARRENDATARIO		VALOR MENSUAL	MONTO TOTAL DEL CONTRATO
					UBICACIÓN FÍSICA:	FINCA:	TIPO:	PROPIETARIO:	NOMBRE:		
4	CHT-1	Helicopteros de Guatemala, S.A.	2 años	CONTRATO ADMITIVO, DS-24-2019, DE FECHA 06/05/2019	Aeródromo Huehuetenango	Hangar	Estado de Guatemala	JORGE ROBERTO GRANADOS AMBROSY	5326168	Q.258.24	Q.6,197.76
5	H-HT-1	JORGE ROBERTO GRANADOS AMBROSY	2 años	CONTRATO ADMINISTRATIVO No. DS-21-2019, de fecha 24/04/2019	Aeródromo Huehuetenango	Hangar	Estado de Guatemala	JORGE ROBERTO GRANADOS AMBROSY	39837106	Q.2,350.00	Q.56,400.00

ÁREAS DADAS EN ARRENDAMIENTO AERÓDROMO DE CHIQUIMULA

No.	NOMENCLATURA DEL AREA	MOTIVO DEL ARRENDAMIENTO Y USO	PLAZO	FECHA DE APROBACION DEL CONTRATO	CARACTERÍSTICAS DEL BIEN			ARRENDATARIO		VALOR MENSUAL	MONTO TOTAL DEL CONTRATO
					UBICACIÓN FÍSICA:	FINCA:	TIPO:	PROPIETARIO:	NOMBRE:		
6	Hangar 2 Chiquimula	CENTRAL FLYING, S.A.	5 años	Escritura Pública No.17, de fecha 02/08/2018, ante Notaría Patricia María Pineda Anzueto	Aeródromo Chiquimula	Hangar	Estado de Guatemala	CENTRAL FLYING, S.A.	67481345	Q.424.80	Q.25,488.00
7	H-1-CH un Costado de la Rampa del Aeródromo de Chiquimula	JOEL QUIJADA CASTRO	18 meses	EP No. 112, de fecha 26/10/2017	Aeródromo Chiquimula	Hangar	Estado de Guatemala	JOEL QUIJADA CASTRO	3895386	Q.882.00	Q.15,876.00
8	HES-01 ESQUIPULAS, CHIQUIMULA	SILVER INVESTMENTS, S.A.	15 AÑOS	EP No. 8 de fecha 14/04/2021, ante el Notario Mario Isaac Acevedo Ramirez	Aeródromo Chiquimula	Hangar	Estado de Guatemala	SILVER INVESTMENTS, S.A.	109229940	Q.905.52	Q.162,993.60
9		ALIN RODOLFO SANABRIA ESPINALES	5 AÑOS	EP No. 8, de fecha 23/04/2019	Aeródromo Chiquimula	Hangar	Estado de Guatemala	ALIN RODOLFO SANABRIA ESPINALES	37184148	Q.274.35	Q.16,461.00



ÁREAS DADAS EN ARRENDAMIENTO AERÓDROMO DE PUERTO BARRIOS

No.	NOMENCLATURA DEL AREA	MOTIVO DEL ARRENDAMIENTO Y USO	PLAZO	FECHA DE APROBACION DEL CONTRATO	CARACTERÍSTICAS DEL BIEN	ARRENDATARIO	VALOR MENSUAL	MONTO TOTAL DEL CONTRATO												
10	PUERTO BARRIOS OF-1	TRANSPORTES AÉREOS GUATEMALTECOS, SOCIEDAD ANÓNIMA	18 meses	EP No. 224.06/11/2017 Notaría Flor de María folgar Romero	<table border="1"> <tr> <td>UBICACIÓN FÍSICA:</td> <td>Aeródromo de Puerto Barrios, Izabal</td> </tr> <tr> <td>FINCA:</td> <td>Oficinas</td> </tr> <tr> <td>TIPO:</td> <td>Estado de Guatemala</td> </tr> <tr> <td>PROPIETARIO:</td> <td>Aeródromo de Puerto Barrios, Izabal</td> </tr> </table>	UBICACIÓN FÍSICA:	Aeródromo de Puerto Barrios, Izabal	FINCA:	Oficinas	TIPO:	Estado de Guatemala	PROPIETARIO:	Aeródromo de Puerto Barrios, Izabal	<table border="1"> <tr> <td>NOMBRE:</td> <td>TRANSPORTES AÉREOS GUATEMALTECOS, SOCIEDAD ANÓNIMA</td> </tr> <tr> <td>NIT:</td> <td>527303K</td> </tr> </table>	NOMBRE:	TRANSPORTES AÉREOS GUATEMALTECOS, SOCIEDAD ANÓNIMA	NIT:	527303K	Q.2,262.76	Q.40,729.68
UBICACIÓN FÍSICA:	Aeródromo de Puerto Barrios, Izabal																			
FINCA:	Oficinas																			
TIPO:	Estado de Guatemala																			
PROPIETARIO:	Aeródromo de Puerto Barrios, Izabal																			
NOMBRE:	TRANSPORTES AÉREOS GUATEMALTECOS, SOCIEDAD ANÓNIMA																			
NIT:	527303K																			
11	PUERTO BARRIOS CA-1	NIDIA CAROLA HERNÁNDEZ RIVERA DE MARTÍNEZ	5 años	EP. No. , de fecha 24/07/2018, ante los oficios de la Notaría Dolores Ana Lucía Prado García	<table border="1"> <tr> <td>UBICACIÓN FÍSICA:</td> <td>Aeródromo de Puerto Barrios, Izabal</td> </tr> <tr> <td>FINCA:</td> <td>Local Comercial</td> </tr> <tr> <td>TIPO:</td> <td>Estado de Guatemala</td> </tr> </table>	UBICACIÓN FÍSICA:	Aeródromo de Puerto Barrios, Izabal	FINCA:	Local Comercial	TIPO:	Estado de Guatemala	<table border="1"> <tr> <td>NOMBRE:</td> <td>NIDIA CAROLA HERNÁNDEZ</td> </tr> <tr> <td>NIT:</td> <td>39837106</td> </tr> </table>	NOMBRE:	NIDIA CAROLA HERNÁNDEZ	NIT:	39837106	Q.512.74	Q.30,764.40		
UBICACIÓN FÍSICA:	Aeródromo de Puerto Barrios, Izabal																			
FINCA:	Local Comercial																			
TIPO:	Estado de Guatemala																			
NOMBRE:	NIDIA CAROLA HERNÁNDEZ																			
NIT:	39837106																			





ENTIDAD: DIRECCIÓN GENERAL DE AERONÁUTICA CIVIL
 DIRECCIÓN: 9a. Avenida 14-75, zona 13 ciudad
 HORARIO DE ATENCIÓN: DE 9:00 a 17:00 horas
 DIRECTOR: Francis Arturo Aguirre Argueta
 FECHA DE ACTUALIZACIÓN: 31/05/2023
 MES DE: MAYO

No.	NOMENCLATURA DEL AREA	MOTIVO DEL ARRENDAMIENTO Y USO	PLAZO	FECHA DE APROBACION DEL CONTRATO	CARACTERÍSTICAS DEL BIEN				ARRENDATARIO		VALOR MENSUAL	MONTO TOTAL DEL CONTRATO	
					UBICACIÓN FÍSICA:	Área / mts2	FINCA:	TIPO:	PROPIETARIO:	NOMBRE:			NIT:
1	CC-2-1	Area de Local Comercial	10 años	DS-110-2015 de fecha 24/11/2015	Aeropuerto Internacional La Aurora	27.1	Bien inmueble urbano inscrito en el Registro General de la Propiedad de la Zona Central, al número doscientos veintiséis (226), folio ciento cincuenta (150) de libro veinte (20) de Guatemala	LOCAL	Estado de Guatemala	Carlos Humberto Morales Cotti	14241-7	Q 3,025.12	Q 363,014.40
2	AI-SE-2-3	Area de Local Comercial	180 MESES	EP. 3 de fecha 08/01/2020, EP. 9 de fecha 24/02/2022	Aeropuerto Internacional La Aurora	60	Bien inmueble urbano inscrito en el Registro General de la Propiedad de la Zona Central, al número doscientos veintiséis (226), folio ciento cincuenta (150) de libro veinte (20) de Guatemala	LOCAL	Estado de Guatemala	COMPANIA DISTRIBUIDORA DE TABACOS, SOCIEDAD ANONIMA		Q 6,720.00	Q 1,209,600.00
3	FN-AC-1-1	Area de Local Comercial	180 MESES	EP. 12 de fecha 08/01/2020, EP. 6 de fecha 24/02/2022	Aeropuerto Internacional La Aurora	35.98	Bien inmueble urbano inscrito en el Registro General de la Propiedad de la Zona Central, al número doscientos veintiséis (226), folio ciento cincuenta (150) de libro veinte (20) de Guatemala	LOCAL	Estado de Guatemala	COMPANIA DISTRIBUIDORA DE TABACOS, SOCIEDAD ANONIMA	4437675	Q 4,029.76	Q 725,356.80
4	AI-SE-2-1	Area de Local Comercial	180 MESES	EP. 1 de fecha 08/01/2020	Aeropuerto Internacional La Aurora	47.04	Bien inmueble urbano inscrito en el Registro General de la Propiedad de la Zona Central, al número doscientos veintiséis (226), folio ciento cincuenta (150) de libro veinte (20) de Guatemala	LOCAL	Estado de Guatemala	COMPANIA DISTRIBUIDORA DE TABACOS, SOCIEDAD ANONIMA	4437675	Q 5,268.48	Q 948,326.40



5	FN-3-1	Area de Local Comercio	180 MESES	EP. 11 de fecha 08/01/2020, EP. 22 de fecha 18/03/2022	Aeropuerto Internacional La Aurora	UBICACIÓN FÍSICA:		Aeropuerto Internacional La Aurora	NOMBRE:	COMPANIA DISTRIBUIDORA DE TABACOS, SOCIEDAD ANONIMA	Q 31,542,56 Q	5,677,660.80	
						Área / mts2	281.63						
						FINCA:	Bien inmueble urbano inscrito en el Registro General de la Propiedad de la Zona Central, al número doscientos veintiséis (226), folio ciento cincuenta (150) de libro veinte (20) de Guatemala.						
6	AI-SE-2-4	Area de Local Comercio	180 MESES	EP. 4 de fecha 08/01/2020, EP. 82 de fecha 16/12/2021	Aeropuerto Internacional La Aurora	UBICACIÓN FÍSICA:		Aeropuerto Internacional La Aurora	NOMBRE:	COMPANIA DISTRIBUIDORA DE TABACOS, SOCIEDAD ANONIMA	Q 6,720.00 Q	1,209,600.00	
						Área / mts2	60						
						FINCA:	Bien inmueble urbano inscrito en el Registro General de la Propiedad de la Zona Central, al número doscientos veintiséis (226), folio ciento cincuenta (150) de libro veinte (20) de Guatemala.						
7	AI-SE-2-5	Area de Local Comercio	180 MESES	EP. 5 de fecha 08/01/2020, EP. 10 de fecha 24/03/2022	Aeropuerto Internacional La Aurora	UBICACIÓN FÍSICA:		Aeropuerto Internacional La Aurora	NOMBRE:	COMPANIA DISTRIBUIDORA DE TABACOS, SOCIEDAD ANONIMA	Q 6,720.00 Q	1,209,600.00	
						Área / mts2	60						
						FINCA:	Bien inmueble urbano inscrito en el Registro General de la Propiedad de la Zona Central, al número doscientos veintiséis (226), folio ciento cincuenta (150) de libro veinte (20) de Guatemala.						
8	AI-SE-2-9	Area de Local Comercio	180 MESES	EP. 9 de fecha 08/01/2020, EP. 14 de fecha 24/03/2022	Aeropuerto Internacional La Aurora	UBICACIÓN FÍSICA:		Aeropuerto Internacional La Aurora	NOMBRE:	COMPANIA DISTRIBUIDORA DE TABACOS, SOCIEDAD ANONIMA	Q 26,900.16 Q	4,842,028.80	
						Área / mts2	240.18						
						FINCA:	Bien inmueble urbano inscrito en el Registro General de la Propiedad de la Zona Central, al número doscientos veintiséis (226), folio ciento cincuenta (150) de libro veinte (20) de Guatemala.						
9	AI-SE-2-7	Area de Local Comercio	180 MESES	EP. 7 de fecha 08/01/2020, EP. 12 de fecha 24/03/2022	Aeropuerto Internacional La Aurora	UBICACIÓN FÍSICA:		Aeropuerto Internacional La Aurora	NOMBRE:	COMPANIA DISTRIBUIDORA DE TABACOS, SOCIEDAD ANONIMA	Q 6,720.00 Q	1,209,600.00	
						Área / mts2	60						
						FINCA:	Bien inmueble urbano inscrito en el Registro General de la Propiedad de la Zona Central, al número doscientos veintiséis (226), folio ciento cincuenta (150) de libro veinte (20) de Guatemala.						
						PROPIETARIO:		Estado de Guatemala					



10	AI-SE-2-8	Area de Local Comercio	180 MESES	EP. 8 de fecha 08/01/2020, EP. 13 de fecha 24/02/2022	UBICACION FISICA:			Aeropuerto Internacional La Aurora	NOMBRE: NIT: 4437675	COMPANIA DISTRIBUIDORA DE TABACOS, SOCIEDAD	19,600.00 Q	3,528,000.00
					Área / mts2	175						
					FINCA:	Bien inmueble urbano inscrito en el Registro General de la Propiedad de la Zona Central, al número doscientos veintidós (226), folio ciento cincuenta y seis (156) de libro veinte (20) de Guatemala						
11	AI-SE-2-2	Area de Local Comercio	180 MESES	EP. 2 de fecha 08/01/2020, EP. 08 de fecha 24/02/2022	UBICACION FISICA:			Aeropuerto Internacional La Aurora	NOMBRE: NIT: 4437675	COMPANIA DISTRIBUIDORA DE TABACOS, SOCIEDAD	5,268.48 Q	948,325.40
					Área / mts2	47.04						
					FINCA:	Bien inmueble urbano inscrito en el Registro General de la Propiedad de la Zona Central, al número doscientos veintidós (226), folio ciento cincuenta y seis (156) de libro veinte (20) de Guatemala						
12	FC-1-3	Area de Local Comercio	180 MESES	EP. 10 de fecha 08/01/2020, EP. 15 de fecha 24/02/2022	UBICACION FISICA:			Aeropuerto Internacional La Aurora	NOMBRE: NIT: 4437675	COMPANIA DISTRIBUIDORA DE TABACOS, SOCIEDAD	6,039.04 Q	1,087,027.20
					Área / mts2	53.92						
					FINCA:	Bien inmueble urbano inscrito en el Registro General de la Propiedad de la Zona Central, al número doscientos veintidós (226), folio ciento cincuenta y seis (156) de libro veinte (20) de Guatemala						




13	FN-AC-2-1	Area de Local Comercio	180 MESES	Ep. 13 de fecha 09/01/2026, EP. 17 de fecha 24/02/2022	UBICACIÓN FÍSICA:			Aeropuerto Internacional La Aurora	NOMBRE:	COMPañIA DISTRIBUIDORA DE TABACOS, SOCIEDAD	Q 3,153.92 Q 567,705.60
					Área / mts2	FINCA:	TIPO:				
							Bien inmueble urbano inscrito en el Registro General de la Propiedad de la Zona Central, al número doscientos veintiséis (226), folio ciento cincuenta (150) de libro veinte (20) de Guatemala	NIT:	4437675		
							LOCAL				
							PROPIETARIO: Estado de Guatemala				
							UBICACIÓN FÍSICA: Aeropuerto Internacional La Aurora	NOMBRE:	Byron Ivan Rodríguez Paiz		
							Área / mts2 10.71				
							FINCA: Bien inmueble urbano inscrito en el Registro General de la Propiedad de la Zona Central, al número doscientos veintiséis (226), folio ciento cincuenta (150) de libro veinte (20) de Guatemala	NIT:	31555-9		Q 1,199.52 Q 143,942.40
							TIPO: LOCAL				
							PROPIETARIO: Estado de Guatemala				
							UBICACIÓN FÍSICA: Aeropuerto Internacional La Aurora	NOMBRE:	Rosalinda Castañeda Posadas		
							Área / mts2 10.52				
							FINCA: Bien inmueble urbano inscrito en el Registro General de la Propiedad de la Zona Central, al número doscientos veintiséis (226), folio ciento cincuenta (150) de libro veinte (20) de Guatemala	NIT:	16570227		Q. 1211.84 Q. 72710.40
							TIPO: LOCAL				
							PROPIETARIO: Estado de Guatemala				



 UNIDAD DE ASESORIA JURÍDICA

16	CC-2-8	Area de Local Comercio	10 años	D5-112-2015 de fecha 08/12/2015	Aeropuerto Internacional La Aurora		NOMBRE: NIT:	Marta Josefa Lorenzo Lago 1400044-4	Q 1,637.44	Q 196,492.80
					UBICACIÓN FÍSICA: Área / mts2					
					FINCA: TIPO: PROPIETARIO:					
17	CC-2-9	Area de Local Comercio	10 años	D5-104-2015 de fecha 20/11/2015	Aeropuerto Internacional La Aurora		NOMBRE: NIT:	Mayra Judith Saravia Sarcello Q 1,608.32	Q 192,998.40	
					UBICACIÓN FÍSICA: Área / mts2					
					FINCA: TIPO:					
18	CC-2-10	Area de Local Comercio	10 años	Ep. 48 de fecha 10/11/2008	Aeropuerto Internacional La Aurora		NOMBRE: NIT:	Thelma Reyes 92956-5	\$ 105.80	\$ 12,696.00
					UBICACIÓN FÍSICA: Área / mts2					
					FINCA: TIPO:					
19	CC-2-11	Area de Local Comercio	10 años	D5-103-2015 de fecha 20/11/2015	Aeropuerto Internacional La Aurora		NOMBRE: NIT:	Marta Gloria Pérez Calderon Q 1,615.04	Q 193,804.80	
					UBICACIÓN FÍSICA: Área / mts2					
					FINCA: TIPO:					


 UNIDAD DE ASESORIA JURÍDICA
 FUNDOS DE
 DESARROLLO DE ECONOMÍA LOCAL
 DGAG

20	CC-2-12	Area de Local Comercial	10 años	05-112-2015 de fecha 20/11/2015	UBICACIÓN FÍSICA: Área / mts2 17.12 FINCA: Bien inmueble urbano inscrito en el Registro General de la Propiedad de la Zona Central, al número doscientos veintiséis (226), folio ciento cincuenta (150) de libro veinte (20) de Guatemala TIPO: LOCAL PROPIETARIO: Estado de Guatemala UBICACIÓN FÍSICA: Área / mts2 12.73 FINCA: Bien inmueble urbano inscrito en el Registro General de la Propiedad de la Zona Central, al número doscientos veintiséis (226), folio ciento cincuenta (150) de libro veinte (20) de Guatemala TIPO: LOCAL PROPIETARIO: Estado de Guatemala	Aeropuerto Internacional La Aurora Sully Aracely Santos Contreras NOMBRE: NIT: 444388-8	Q 1,917.44 Q 230,092.80
21	CC-2-13	Area de Local Comercial	10 años	Ep. 85 de fecha 26/12/2008	UBICACIÓN FÍSICA: Área / mts2 12.3 FINCA: Bien inmueble urbano inscrito en el Registro General de la Propiedad de la Zona Central, al número doscientos veintiséis (226), folio ciento cincuenta (150) de libro veinte (20) de Guatemala TIPO: LOCAL PROPIETARIO: Estado de Guatemala	Aeropuerto Internacional La Aurora María Elena Villacorta Barrios NOMBRE: NIT: 1659815-6	\$ 127.30 \$ 15,276.00
22	CC-2-14	Area de Local Comercial	2 años	05-019-2020	UBICACIÓN FÍSICA: Área / mts2 12.3 FINCA: Bien inmueble urbano inscrito en el Registro General de la Propiedad de la Zona Central, al número doscientos veintiséis (226), folio ciento cincuenta (150) de libro veinte (20) de Guatemala TIPO: LOCAL PROPIETARIO: Estado de Guatemala	Aeropuerto Internacional La Aurora Ingrid Alme Arevalo Cobo NOMBRE: NIT: 2563602-2	Q 1,377.60 Q 33,062.40
23	CC-2-15	Area de Local Comercial	10 años	05-122-2015 de fecha 19/12/2015	UBICACIÓN FÍSICA: Área / mts2 15.93 FINCA: Bien inmueble urbano inscrito en el Registro General de la Propiedad de la Zona Central, al número doscientos veintiséis (226), folio ciento cincuenta (150) de libro veinte (20) de Guatemala TIPO: LOCAL PROPIETARIO: Estado de Guatemala	Aeropuerto Internacional La Aurora Silvia Eugenia Antillon Uribe NOMBRE: NIT: 6341565-8	Q 1,784.16 Q 214,099.20





[Handwritten signature in blue ink]

24	CC-2-16	Area de Local Comercio	10 años	DS-121-2015 de fecha 18/12/2015	Aeropuerto Internacional La Aurora			NOMBRE: Carlos Oliviero Giron Palomo	Q 1,568.00 Q	188,160.00
					UBICACIÓN FÍSICA: Área / mts2		FINCA: Bien inmueble urbano inscrito en el Registro General de la Propiedad de la Zona Central, al número doscientos veintiséis (226), folio ciento cincuenta (150) de libro veinte (20) de Guatemala			
					PROPIETARIO: Estado de Guatemala					
25	CC-2-17	Area de Local Comercio	10 años	DS-106-2015 de fecha 20/11/2015	Aeropuerto Internacional La Aurora			NOMBRE: Lorraine Teresita Gray Aguilar	Q 1,170.40 Q	140,448.00
					UBICACIÓN FÍSICA: Área / mts2		FINCA: Bien inmueble urbano inscrito en el Registro General de la Propiedad de la Zona Central, al número doscientos veintiséis (226), folio ciento cincuenta (150) de libro veinte (20) de Guatemala			
					PROPIETARIO: Estado de Guatemala					
26	CC-2-18	Area de Local Comercio	10 años	DS-101-2015 de fecha 20/11/2015	Aeropuerto Internacional La Aurora			NOMBRE: Juan Gabriel Alvarado Pedroza	Q 1,568.00 Q	188,160.00
					UBICACIÓN FÍSICA: Área / mts2		FINCA: Bien inmueble urbano inscrito en el Registro General de la Propiedad de la Zona Central, al número doscientos veintiséis (226), folio ciento cincuenta (150) de libro veinte (20) de Guatemala			
					PROPIETARIO: Estado de Guatemala					
27	CC-2-19	Area de Local Comercio	10 años	DS-106-2015 de fecha 20/11/2015	Aeropuerto Internacional La Aurora			NOMBRE: Meris Esperanza Lopez Gomez	Q 1,568.00 Q	188,160.00
					UBICACIÓN FÍSICA: Área / mts2		FINCA: Bien inmueble urbano inscrito en el Registro General de la Propiedad de la Zona Central, al número doscientos veintiséis (226), folio ciento cincuenta (150) de libro veinte (20) de Guatemala			
					PROPIETARIO: Estado de Guatemala					



28	CC-2-20	Area de Local Comercio	10 años	DS-107-2015 de fecha 20/11/2015	UBICACIÓN FÍSICA:		Aeropuerto Internacional La Aurora	10.45	Mercedes Flor de María Cuney Chan	NOMBRE:	Q 1,170.40 Q	140,448.00
					FINCA:	Bien inmueble urbano inscrito en el Registro General de la Propiedad de la Zona Central, al número doscientos veintiséis (226), folio ciento cincuenta (150) de libro veinte (20) de Guatemala						
29	CC-2-21	Area de Local Comercio	15 años	DS-096-2015 de fecha 06/07/2015	UBICACIÓN FÍSICA:		Aeropuerto Internacional La Aurora	14	Eddie Roberto Cobar Roldán	NOMBRE:	Q 1,568.00 Q	188,160.00
					FINCA:	Bien inmueble urbano inscrito en el Registro General de la Propiedad de la Zona Central, al número doscientos veintiséis (226), folio ciento cincuenta (150) de libro veinte (20) de Guatemala						
30	CC-2-22	Area de Local Comercio	10 años	DS-097-2015 de fecha 20/11/2015	UBICACIÓN FÍSICA:		Aeropuerto Internacional La Aurora	25.67	Basilio Cuney Saravia	NOMBRE:	Q 2,875.04 Q	345,004.80
					FINCA:	Bien inmueble urbano inscrito en el Registro General de la Propiedad de la Zona Central, al número doscientos veintiséis (226), folio ciento cincuenta (150) de libro veinte (20) de Guatemala						
31	CC-2-23	Area de Local Comercio	2 años	DS-023-2020	UBICACIÓN FÍSICA:		Aeropuerto Internacional La Aurora	10.3	Alma Marina Dávila Jimenez	NOMBRE:	Q 1,153.60 Q	27,666.00
					FINCA:	Bien inmueble urbano inscrito en el Registro General de la Propiedad de la Zona Central, al número doscientos veintiséis (226), folio ciento cincuenta (150) de libro veinte (20) de Guatemala						

32	CC-2-24	Area de Local Comercio	10 años	DS-108-2015 de fecha 20/11/2015	Aeropuerto Internacional La Aurora		FINCA: Bien inmueble urbano inscrito en el Registro General de la Propiedad de la Zona Central, al número doscientos veintiséis (226), folio ciento cincuenta (150) de libro veinte (20) de Guatemala	10.34	NOMBRE: Ana Beatriz Moreno Morales	Q 1,158.08	Q 138,968.60
					UBICACIÓN FÍSICA: Área / mts2						
					TIPO: LOCAL						
					PROPIETARIO: Estado de Guatemala						
33	CC-2-25	Area de Local Comercio	15 años	DS-092-2015 de fecha 06/07/2015	Aeropuerto Internacional La Aurora		FINCA: Bien inmueble urbano inscrito en el Registro General de la Propiedad de la Zona Central, al número doscientos veintiséis (226), folio ciento cincuenta (150) de libro veinte (20) de Guatemala	14.57	NOMBRE: Ester Alicia Merida Castillo	Q 1,631.84	Q 293,731.20
					UBICACIÓN FÍSICA: Área / mts2						
					TIPO: LOCAL						
					PROPIETARIO: Estado de Guatemala						
34	CC-2-27	Area de Local Comercio	10 años	DS-105-2015 de fecha 20/11/2015	Aeropuerto Internacional La Aurora		FINCA: Bien inmueble urbano inscrito en el Registro General de la Propiedad de la Zona Central, al número doscientos veintiséis (226), folio ciento cincuenta (150) de libro veinte (20) de Guatemala	16.8	NOMBRE: Demise Jose Zepeda Pinto	Q 1,861.60	Q 225,792.00
					UBICACIÓN FÍSICA: Área / mts2						
					TIPO: LOCAL						
					PROPIETARIO: Estado de Guatemala						
35	CC-2-28	Area de Local Comercio	15 años	DS-091-2015 de fecha 06/07/2015	Aeropuerto Internacional La Aurora		FINCA: Bien inmueble urbano inscrito en el Registro General de la Propiedad de la Zona Central, al número doscientos veintiséis (226), folio ciento cincuenta (150) de libro veinte (20) de Guatemala	13.71	NOMBRE: Pedro Alonzo Ubedo Rivera	Q 1,535.52	Q 276,393.60
					UBICACIÓN FÍSICA: Área / mts2						
					TIPO: LOCAL						
					PROPIETARIO: Estado de Guatemala						



36	CC-2-29 y CC-2-30	Area de Local Comercio	5 años	Ep. 23 de fecha 18/12/2020	Aeropuerto Internacional La Aurora		32.1	Aeropuerto Internacional La Aurora		Daniel Sosa Rost	Q. 3595.20	Q.215,712.00
					UBICACIÓN FÍSICA: Área / mts2	FINCA: Bien inmueble urbano inscrito en el Registro General de la Propiedad de la Zona Central, al número doscientos veintiséis (226), folio ciento cincuenta (150) de libro veinte (20) de Guatemala		TIPO: LOCAL	PROPIETARIO: Estado de Guatemala			
37	CC-2-31	Area de Local Comercio	10 años	Ep. 83 de fecha 10/11/2008	Aeropuerto Internacional La Aurora		39.6	Aeropuerto Internacional La Aurora		Inversiones Moka, S.A.	\$ 396.00	\$ 47,520.00
					UBICACIÓN FÍSICA: Área / mts2	FINCA: Bien inmueble urbano inscrito en el Registro General de la Propiedad de la Zona Central, al número doscientos veintiséis (226), folio ciento cincuenta (150) de libro veinte (20) de Guatemala		TIPO: LOCAL	PROPIETARIO: Estado de Guatemala			

ÁREA INTERNACIONAL

1	ET-4-4	Area de Local Comercio	10 años	Ep. 20 de fecha 06/05/2019	Aeropuerto Internacional La Aurora		37.2	Aeropuerto Internacional La Aurora		& Café, S.A.	Q 4,166.40	Q 499,968.00
					UBICACIÓN FÍSICA: Área / mts2	FINCA: Bien inmueble urbano inscrito en el Registro General de la Propiedad de la Zona Central, al número doscientos veintiséis (226), folio ciento cincuenta (150) de libro veinte (20) de Guatemala		TIPO: LOCAL	PROPIETARIO: Estado de Guatemala			
2	AI-2-23	Area de Local Comercio	10 años	Ep. 38 de fecha 16/05/2011	Aeropuerto Internacional La Aurora		16.81	Aeropuerto Internacional La Aurora		AIROOGS, S.A.	Q 840.50	Q 100,860.00
					UBICACIÓN FÍSICA: Área / mts2	FINCA: Bien inmueble urbano inscrito en el Registro General de la Propiedad de la Zona Central, al número doscientos veintiséis (226), folio ciento cincuenta (150) de libro veinte (20) de Guatemala		TIPO: LOCAL	PROPIETARIO: Estado de Guatemala			





3	Al-2-21	Area de Local Comercio	10 años	Ep. 12 de fecha 18/09/2010	Aeropuerto Internacional La Aurora		AIRDOS, S.A.	NOMBRE: NIT: 6764331-0	\$ 414.40	\$ 49,728.00
					UBICACIÓN FÍSICA: Área / mts2 41.44					
					FINCA: Bien inmueble urbano inscrito en el Registro General de la Propiedad de la Zona Central, al número doscientos veintiséis (226), folio ciento cincuenta (150) de libro veinte (20) de Guatemala TIPO: LOCAL PROPIETARIO: Estado de Guatemala					
4	ET-1-9	Area de Local Comercio	10 años	Ep. 14 de fecha 15/04/2010 y Modificación Ep. 22 de fecha 13/01/2012	Aeropuerto Internacional La Aurora		ALJUSTREL S.A.	NOMBRE: NIT: 6563101-3	\$ 386.70	\$ 46,404.00
					UBICACIÓN FÍSICA: Área / mts2 38.67					
					FINCA: Bien inmueble urbano inscrito en el Registro General de la Propiedad de la Zona Central, al número doscientos veintiséis (226), folio ciento cincuenta (150) de libro veinte (20) de Guatemala TIPO: LOCAL PROPIETARIO: Estado de Guatemala					
5	ET-1-10 y ET-1-11	Area de Local Comercio	15 años	Ep. 29 de fecha 11/09/2011	Aeropuerto Internacional La Aurora		AUIDEL, S.A.	NOMBRE: NIT: 7304624-8	Q 3,493.00	698,050.98
					UBICACIÓN FÍSICA: Área / mts2 16.50 y 18.43					
					FINCA: Bien inmueble urbano inscrito en el Registro General de la Propiedad de la Zona Central, al número doscientos veintiséis (226), folio ciento cincuenta (150) de libro veinte (20) de Guatemala TIPO: LOCAL PROPIETARIO: Estado de Guatemala					
6	FN-2-18	Area de Local Comercio	15 años	Ep. 100 de fecha 08/12/2011	Aeropuerto Internacional La Aurora		ALIMENTOS SELECTOS, S.A.	NOMBRE: NIT: 7260764-5	\$ 250.00	\$ 47,000.00
					UBICACIÓN FÍSICA: Área / mts2 12.5					
					FINCA: Bien inmueble urbano inscrito en el Registro General de la Propiedad de la Zona Central, al número doscientos veintiséis (226), folio ciento cincuenta (150) de libro veinte (20) de Guatemala TIPO: LOCAL PROPIETARIO: Estado de Guatemala					




7	ET-1-19 y ET-1-24	Area de Local Comercio	18 meses	Ep. 6 de fecha 13/09/2017	UBICACIÓN FÍSICA:			Aeropuerto Internacional La Aurora	AMIGUATE, S.A.	NOMBRE:	Q 1,568.00 Q	28,224.00
					Área / mts2	FINCA:	TIPO:					
					FINCA:	Bien inmueble urbano inscrito en el Registro General de la Propiedad de la Zona Central, al número doscientos veintiséis (226), folio ciento cincuenta (150) de libro veinte (20) de Guatemala	LOCAL	Estado de Guatemala		NIT:		
					PROPIETARIO:							
					UBICACIÓN FÍSICA:		Aeropuerto Internacional La Aurora	AMACAFE	NOMBRE:			
					Área / mts2	15.6				NIT:	Q 1,747.20 Q	289,068.80
					FINCA:	Bien inmueble urbano inscrito en el Registro General de la Propiedad de la Zona Central, al número doscientos veintiséis (226), folio ciento cincuenta (150) de libro veinte (20) de Guatemala	LOCAL	Estado de Guatemala		NOMBRE:		
					PROPIETARIO:							
					UBICACIÓN FÍSICA:		Aeropuerto Internacional La Aurora	ASOCIACION DE SEÑORAS DE LA CARIDAD SAN VICENTE DE PAUL (PUERTO LIBRE VICENTINO)	NOMBRE:			
					Área / mts2	209,38, 93.11, 20.06 y 72.26				NIT:	Q 43,150.09 Q	7,767,016.20
					FINCA:	Bien inmueble urbano inscrito en el Registro General de la Propiedad de la Zona Central, al número doscientos veintiséis (226), folio ciento cincuenta (150) de libro veinte (20) de Guatemala	LOCAL	Estado de Guatemala				
					PROPIETARIO:							
					UBICACIÓN FÍSICA:		Aeropuerto Internacional La Aurora	ASOCIACION DE TRANSPORTISTAS TURISTICOS DE ANTIGUA O.N.G.	NOMBRE:			
					Área / mts2	6				NIT:	Q 680.00 Q	81,600.00
					FINCA:	Bien inmueble urbano inscrito en el Registro General de la Propiedad de la Zona Central, al número doscientos veintiséis (226), folio ciento cincuenta (150) de libro veinte (20) de Guatemala	LOCAL	Estado de Guatemala				
					PROPIETARIO:							



11	FN-2-28, FN-2-29 Y TA-5-17	Area de Local Comercial	15 años	Ep. 15 de fecha 10/01/2012 y modificación Ep. 20 de fecha 15/05/2015 y Ep. 35 de fecha 27/12/2016	Aeropuerto Internacional La Aurora		NOMBRE: BRANDON TRAINING SOCIEDAD ANÓNIMA	\$ 146.40	\$ 26,352.00
					UBICACIÓN FÍSICA: Área / mts2 2,00, 5.32 Y 50.95				
					FINCA: Bien inmueble urbano inscrito en el Registro General de la Propiedad de la Zona Central, al número doscientos veintiséis (226), folio ciento cincuenta (150) de libro veinte (20) de Guatemala				
12	AI-2-1	Area de Local Comercial	10 años	Ep. 78 de fecha 10/11/2008 y Modificación Ep. 111 de fecha 20/12/2003	Aeropuerto Internacional La Aurora		NOMBRE: BAZAR D'BRIS	\$ 661.20	\$ 79,344.00
					UBICACIÓN FÍSICA: Área / mts2 33.06				
					FINCA: Bien inmueble urbano inscrito en el Registro General de la Propiedad de la Zona Central, al número doscientos veintiséis (226), folio ciento cincuenta (150) de libro veinte (20) de Guatemala				
13	AI-2-29	Area de Local Comercial	18 meses	Ep. 15 de fecha 21/08/2017	Aeropuerto Internacional La Aurora		NOMBRE: BONAMPAM, S.A.	Q 1,599.36	28,788.48
					UBICACIÓN FÍSICA: Área / mts2 14.28				
					FINCA: Bien inmueble urbano inscrito en el Registro General de la Propiedad de la Zona Central, al número doscientos veintiséis (226), folio ciento cincuenta (150) de libro veinte (20) de Guatemala				
14	ET-1-6	Area de Local Comercial	15 años	Ep. 42 17/12/2010	Aeropuerto Internacional La Aurora		NOMBRE: CAFÉ DEL PASO	\$ 394.60	\$ 71,028.00
					UBICACIÓN FÍSICA: Área / mts2 39.46				
					FINCA: Bien inmueble urbano inscrito en el Registro General de la Propiedad de la Zona Central, al número doscientos veintiséis (226), folio ciento cincuenta (150) de libro veinte (20) de Guatemala				




15	FN-2-14	Area de Local Comercio	10 años	Ep. 14 de fecha 23/07/2019	Aeropuerto Internacional La Aurora		53.01	Aeropuerto Internacional La Aurora	NOMBRE: NIT: 7027981-5	CAMTATA S.A.	Q 5,937.12	Q 712,454.40
					UBICACIÓN FÍSICA: Área / mts2	FINCA: Bien inmueble urbano inscrito en el Registro General de la Propiedad de la Zona Central, al número doscientos veintiséis (226), folio ciento cincuenta (150) de libro veinte (20) de Guatemala						
16	FC-3-1	Area de Local Comercio	10 años	Ep. 72 de fecha 18/12/2007	Aeropuerto Internacional La Aurora		251.9	Aeropuerto Internacional La Aurora	NOMBRE: NIT: 2700514-3	CARLOS & CARLOS RESTAURANTES ASOCIADOS, SOCIEDAD	\$ 2,519.00	\$ 302,280.00
					UBICACIÓN FÍSICA: Área / mts2	FINCA: Bien inmueble urbano inscrito en el Registro General de la Propiedad de la Zona Central, al número doscientos veintiséis (226), folio ciento cincuenta (150) de libro veinte (20) de Guatemala						
17	AL-2-4	Area de Local Comercio	10 años	Ep. 104 de fecha 04/01/2012 y modificación Contrato Administrativo DS 119-2015 de fecha 18/12/2015	Aeropuerto Internacional La Aurora		26.3	Aeropuerto Internacional La Aurora	NOMBRE: NIT: 5722792-6	CENTRO DE ARTE POPULAR, S.A.	\$ 526.00	\$ 63,120.00
					UBICACIÓN FÍSICA: Área / mts2	FINCA: Bien inmueble urbano inscrito en el Registro General de la Propiedad de la Zona Central, al número doscientos veintiséis (226), folio ciento cincuenta (150) de libro veinte (20) de Guatemala						
18	FN-2-7, TA-S-4	Area de Local Comercio	15 años	Ep. 50 de fecha 08/07/2011	Aeropuerto Internacional La Aurora		123.60, 34.34, 44.90	Aeropuerto Internacional La Aurora	NOMBRE: NIT: 239239-9	CENTRO DE INTEGRACION FAMILIAR DE GUATEMALA	Q 21,255.24	Q 3,825,942.48
					UBICACIÓN FÍSICA: Área / mts2	FINCA: Bien inmueble urbano inscrito en el Registro General de la Propiedad de la Zona Central, al número doscientos veintiséis (226), folio ciento cincuenta (150) de libro veinte (20) de Guatemala						



19	FC-2-2-A, FC-2-2-B Y FC-2-2	Area de Local Comercio	15 años	Ep. 90 de fecha 19/12/2018	UBICACIÓN FÍSICA:		Aeropuerto Internacional La Aurora	NOMBRE:	COMPañÍA DISTRIBUIDORA DE TABACOS, S.A.	\$ 912.90	\$ 164,322.00
					Área / mts2	50.00, 10.86, 180.55					
20	FC-2-14, ET-1-16	Area de Local Comercio	15 años	Contrato Administrativo DS 08-2012 de fecha 17/09/2012	UBICACIÓN FÍSICA:		Aeropuerto Internacional La Aurora	NOMBRE:	Compañía de Asistencia al Viajero de Guatemala, S.A.	Q 825.00	148,600.00
					Área / mts2	2.80, 4.65					
21	AI-2-5	Area de Local Comercio	10 años	Ep. 67 de fecha 10/11/2008	UBICACIÓN FÍSICA:		Aeropuerto Internacional La Aurora	NOMBRE:	COOPERATIVA INTEGRAL DE COMERCIALIZACION DE	\$ 504.40	60,528.00
					Área / mts2	25.22					
22	FN-2-36	Area de Local Comercio	15 años	Ep. 19 de fecha 12/01/2012 Y Modificación Ep. 11 de fecha 03/06/2012	UBICACIÓN FÍSICA:		Aeropuerto Internacional La Aurora	NOMBRE:	DROGUERIA ITALIANA, S.A.	\$ 79.40	14,292.00
					Área / mts2	3.97					



23	TA-OF-3-S-13, TA-C-3-Y TA-S-12	Area de Local Comercio	6 años y 6 meses	Ep. 24 de fecha 09/12/2016 y Modificación Ep. 8 del 16/02/2018	UBICACIÓN FÍSICA: Área / mts2 FINCA: TIPO: PROPIETARIO:	Aeropuerto Internacional La Aurora 15.50, 1.56, 5.00	NOMBRE: NIT:	Empaque Seguro, S.A.	Q 2,817.92	Q 219,797.76
						Bien inmueble urbano inscrito en el Registro General de la Propiedad de la Zona Central, al número doscientos veintiséis (226), folio ciento cincuenta (150) de libro veinte (20) de Guatemala				
24	TA-OF-3-S-13A, TA-C-3-S	Area de Local Comercio	6 años y 6 meses	Ep. 16 de fecha 04/07/2017 y Modificación Ep. 14 de fecha 23/04/2018	UBICACIÓN FÍSICA: Área / mts2 FINCA: TIPO: PROPIETARIO:	Aeropuerto Internacional La Aurora 15.94, 1.56	NOMBRE: NIT:	Empaque Seguro, S.A.	Q 2,317.06	180,730.37
						Bien inmueble urbano inscrito en el Registro General de la Propiedad de la Zona Central, al número doscientos veintiséis (226), folio ciento cincuenta (150) de libro veinte (20) de Guatemala				
25	FN-2-27	Area de Local Comercio	10 años	Ep. 103 de fecha 15/12/2011	UBICACIÓN FÍSICA: Área / mts2 FINCA: TIPO: PROPIETARIO:	Aeropuerto Internacional La Aurora 2	NOMBRE: NIT:	ESENCIAL SEGUROS Y FIANZAS, S.A.	\$ 40.00	\$ 7,200.00
						Bien inmueble urbano inscrito en el Registro General de la Propiedad de la Zona Central, al número doscientos veintiséis (226), folio ciento cincuenta (150) de libro veinte (20) de Guatemala				
26	Al-2-3	Area de Local Comercio	10 años	Ep. 79 de fecha 10/11/2008, EP 78 de fecha 25/04/2022	UBICACIÓN FÍSICA: Área / mts2 FINCA: TIPO: PROPIETARIO:	Aeropuerto Internacional La Aurora 22.98	NOMBRE: NIT:	FOLKLORICA, S.A.	\$ 55,152.00	\$ 459.6 + Q 89.60 extracción de desechos
						Bien inmueble urbano inscrito en el Registro General de la Propiedad de la Zona Central, al número doscientos veintiséis (226), folio ciento cincuenta (150) de libro veinte (20) de Guatemala				



ASESORÍA JURÍDICA
 UNIDAD DE ASesoría JURÍDICA
 DEPARTAMENTO DE ADMINISTRACIÓN
 DGAC

27	FN-2-08	Area de Local Comercial	15 años	Ep. 20 de fecha 18/02/2011 y modificación Ep. 19 de fecha 15/05/2015	Aeropuerto Internacional La Aurora		Aeropuerto Internacional La Aurora	GRUPO RAFAFA, S.A.	NOMBRE:	\$ 1,946.00	\$ 375,280.00
					UBICACIÓN FÍSICA:	FINCA:					
28	FN-2-16	Area de Local Comercial	10 años	Ep. 20 de fecha 26/03/2019	Aeropuerto Internacional La Aurora		Aeropuerto Internacional La Aurora	Industria de Hamburguesas, S.A.	NOMBRE:	Q 4,636.80	Q 556,416.00
					UBICACIÓN FÍSICA:	FINCA:					
29	RN-1-2	Area de Local Comercial	4 años	Contrato Administrativo DS 082 de fecha 15/10/2014	Aeropuerto Internacional La Aurora		Aeropuerto Internacional La Aurora	Industria de Hamburguesas, S.A.	NOMBRE:	Q 1,403.92	Q 67,388.16
					UBICACIÓN FÍSICA:	FINCA:					
30	ET-1-7	Area de Local Comercial	10 años	Ep. 1 de fecha 13/01/2020	Aeropuerto Internacional La Aurora		Aeropuerto Internacional La Aurora	Duber Miguel Flores de León	NOMBRE:	Q.3,852.80	Q.462,336.00
					UBICACIÓN FÍSICA:	FINCA:					



31	FN-2-15	Area de Local Comercio	15 años	Ep. 73 de fecha 18/12/2007 y Modificación Ep. 3 de fecha 07/01/2015	Aeropuerto Internacional La Aurora		Inversiones Moza, S.A.	NOMBRE: NIT:	\$ 367.70 \$	44,124.00
					Área / mts2					
					FINCA: TIPO: PROPIETARIO:					
32	AI-2-6	Area de Local Comercio	10 años	Ep. 80 de fecha 10/11/2008	Aeropuerto Internacional La Aurora		Inversiones Hasa, S.A.	NOMBRE: NIT:	\$ 450.80 \$	54,096.00
					Área / mts2					
					FINCA: TIPO: PROPIETARIO:					
33	AI-2-2	Area de Local Comercio	15 años	Ep. 81 de fecha 10/11/2008 y modificación Ep. 63 de fecha 24/11/2014	Aeropuerto Internacional La Aurora		Kaprichos shop	NOMBRE: NIT:	\$ 459.60 \$	82,728.00
					Área / mts2					
					FINCA: TIPO: PROPIETARIO:					
34	FN-1-23	Area de Local Comercio	10 años	Ep. 14 de fecha 10/01/2012	Aeropuerto Internacional La Aurora		Kallankas, S.A.	NOMBRE: NIT:	Q 3,225.00	412,200.00
					Área / mts2					
					FINCA: TIPO: PROPIETARIO:					



35	FN-1-8	Area de Local Comercio	10 años	Ep. 51 de fecha 10/10/2019	Aeropuerto Internacional La Aurora		189	Aeropuerto Internacional La Aurora	NOMBRE:	LAATS, S.A.	Q 15,811.71	Q 1,897,405.20
					UBICACIÓN FÍSICA:							
					FINCA:							
					PROPIETARIO:							
36	FN-1-22	Area de Local Comercio	5 años	Contrato Administrativo DS 30-2018 / Ep. 23 de fecha 09/06/2021	Aeropuerto Internacional La Aurora		64.35	Aeropuerto Internacional La Aurora	NOMBRE:	LAATS, S.A.	Q 3,693.20	Q 221,592.00
					UBICACIÓN FÍSICA:							
					FINCA:							
					PROPIETARIO:							
37	ET-1-21	Area de Local Comercio	15 años	Ep. 22 de fecha 15/05/2015	Aeropuerto Internacional La Aurora		18	Aeropuerto Internacional La Aurora	NOMBRE:	Lugano, S.A.	Q 2,016.00	Q 362,880.00
					UBICACIÓN FÍSICA:							
					FINCA:							
					PROPIETARIO:							
38	ET-3-5	Area de Local Comercio	15 años	Ep. 16 de fecha 10/04/2015	Aeropuerto Internacional La Aurora		8.64	Aeropuerto Internacional La Aurora	NOMBRE:	Lugano, S.A.	Q 987.68	Q 174,182.40
					UBICACIÓN FÍSICA:							
					FINCA:							
					PROPIETARIO:							



39	AI-2-10	Area de Local Comercio	15 años	Ep. 82 de fecha 10/11/2008 y Modificación Ep. 28 de fecha 31/05/2016	Aeropuerto Internacional La Aurora		NOMBRE: NIT:	Latincor Enterprises, S.A.	\$ 407.00 \$	73,260.00
					UBICACIÓN FÍSICA: Área / mts2					
					FINCA: TIPO: PROPIETARIO:					
40	AI-2-14	Area de Local Comercio	10 años	Ep. 29 de fecha 20/03/2009	Aeropuerto Internacional La Aurora		NOMBRE: NIT:	MIMAR, S.A.	\$ 899.80 \$	118,776.00
					UBICACIÓN FÍSICA: Área / mts2					
					FINCA: TIPO: PROPIETARIO:					
41	Publicidad	Area de Local Comercio	10 años	Ep. 85 de fecha 29/12/2007	Aeropuerto Internacional La Aurora		NOMBRE: NIT:	Media Airport System, S.A.	\$ 17,236.00 \$	2,068,320.00
					UBICACIÓN FÍSICA: Área / mts2					
					FINCA: TIPO: PROPIETARIO:					
42	TA-OF-3-5-3, AI-3-15, ET-3-1, AI-1-1, ET-1-4, TA-OF-3-5-1, TA-OF-3-5-2, AI-3-16, ET-1-17,	Area de oficinas	15 años	Ep. 36 de fecha 26/11/2021 y Modificación Ep. 1 de fecha 18/01/2022	Aeropuerto Internacional La Aurora		NOMBRE: NIT:	Multinacional de Servicios Cambiarios, S.A.	Q.71,530.37	Q. 12,966,426.60
					UBICACIÓN FÍSICA: Área / mts2					
					FINCA: TIPO: PROPIETARIO:					



43	FC-2-12	Area de Local Comercio	15 años	EP. 7 de fecha 10/08/2022	UBICACIÓN FÍSICA:		Aeropuerto Internacional La Aurora 235.45m ² Bien inmueble urbano inscrito en el Registro General de la Propiedad de la Zona Central, al número doscientos veintiséis (226), folio ciento cincuenta (150) de libro veinte (20) de Guatemala LOCAL Estado de Guatemala	NOMBRE: NIT: 66265851	Q 26,816.16	Q 4,826,908.80
					Área / mts ²	FINCA:				
44	ET-4-7 Y ET-4-7A	Area de Local Comercio	15 años	Ep. 10 de fecha 10/01/2020	UBICACIÓN FÍSICA:		Aeropuerto Internacional La Aurora 32.06 Bien inmueble urbano inscrito en el Registro General de la Propiedad de la Zona Central, al número doscientos veintiséis (226), folio ciento cincuenta (150) de libro veinte (20) de Guatemala LOCAL Estado de Guatemala	NOMBRE: NIT: POLLO CAMPERO, S.A.	Q 4,417.28	Q 795,110.40
					Área / mts ²	FINCA:				
45	AI-K2-6	Area de Local Comercio	15 años	EP. 6 de fecha 21/01/2022	UBICACIÓN FÍSICA:		Aeropuerto Internacional La Aurora 18.40m ² Bien inmueble urbano inscrito en el Registro General de la Propiedad de la Zona Central, al número doscientos veintiséis (226), folio ciento cincuenta (150) de libro veinte (20) de Guatemala LOCAL Estado de Guatemala	NOMBRE: NIT: ACCESO MULTIPLE, SOCIEDAD ANONIMA 25034200	Q 2,150.40	Q 387,072.00
					Área / mts ²	FINCA:				


 UNIDAD DE ASESORIA JURÍDICA
 DGAC
 DIRECCIÓN GENERAL DE AERONÁUTICA CIVIL


46	ET-4-6	Area de Local Comercio	15 años	Ep. 11 de fecha 10/01/2020	UBICACIÓN FÍSICA: Área / mts2 37.51		Aeropuerto Internacional La Aurora	NOMBRE: NIT:	POLLO CAMPERO, S.A.	Q 4,201.12 Q 756,201.60
					FINCA:		Bien inmueble urbano inscrito en el Registro General de la Propiedad de la Zona Central, al número doscientos veintiséis (226), folio ciento cincuenta (150) de libro veinte (20) de Guatemala			
					TIPO:	LOCAL				
47	AI-3-17	Area de Local Comercio	5 años	Ep. 18 de fecha 09/04/2019	UBICACIÓN FÍSICA: Área / mts2 7.8		Aeropuerto Internacional La Aurora	NOMBRE: NIT:	RIBS, S.A.	Q 873.60 Q 52,416.00
					FINCA:		Bien inmueble urbano inscrito en el Registro General de la Propiedad de la Zona Central, al número doscientos veintiséis (226), folio ciento cincuenta (150) de libro veinte (20) de Guatemala			
					TIPO:	LOCAL				
48	FN-2-17 Y FN-3-2	Area de Local Comercio	15 años	Ep. 22 de fecha 30/07/2018	UBICACIÓN FÍSICA: Área / mts2 91.13, 242.08		Aeropuerto Internacional La Aurora	NOMBRE: NIT:	ROBLE BLANCO, S.A.	Q 37,319.52 Q 12,564,518.40
					FINCA:		Bien inmueble urbano inscrito en el Registro General de la Propiedad de la Zona Central, al número doscientos veintiséis (226), folio ciento cincuenta (150) de libro veinte (20) de Guatemala			
					TIPO:	LOCAL				
		PROPIETARIO:		Estado de Guatemala						


 UNIDAD DE ASESORIA JURÍDICA
 DGAG

ID	Código	Área de Local Comercial	Plazo	Fecha	UBICACIÓN FÍSICA:	Aeropuerto Internacional La Aurora		NOMBRE:	SERVICIOS INTEGRADOS AURORA, S.A.	Valor	
						Área / mts2	FINCA:				
49	EE-3-1	Área de Local Comercial	15 años	Ep. 81 de fecha 22/09/2011	UBICACIÓN FÍSICA: Área / mts2 FINCA: TIPO: PROPIETARIO:	157.53	Bien inmueble urbano inscrito en el Registro General de la Propiedad de la Zona Central, al número doscientos veintiséis (226), folio ciento cincuenta (150) de libro veinte (20) de Guatemala	NIT:		Q 16,153.00	2,942,960.14
50	FN-2-11	Área de Local Comercial	5 AÑOS	Ep. 79 de fecha 25/04/2022	UBICACIÓN FÍSICA: Área / mts2 FINCA: TIPO: PROPIETARIO:	183.22	Bien inmueble urbano inscrito en el Registro General de la Propiedad de la Zona Central, al número doscientos veintiséis (226), folio ciento cincuenta (150) de libro veinte (20) de Guatemala	NIT: 73950467	SILVERMAN BATES ARTESANIAS, S.A.	\$ 3,664.40	\$ 219,864.00
51	AI-2-24, AI-3-16, ET-3-6, TA-S-7 Y TA-S-14	Área de Local Comercial	15 años	Ep 71 de fecha 26/08/2011 y Modificación Ep. 21 de fecha 15/05/2015	UBICACIÓN FÍSICA: Área / mts2 FINCA: TIPO: PROPIETARIO:	9.25, 12.82, 0.7, 20.01 y 17	Bien inmueble urbano inscrito en el Registro General de la Propiedad de la Zona Central, al número doscientos veintiséis (226), folio ciento cincuenta (150) de libro veinte (20) de Guatemala	NOMBRE: SHOP & SHOP		Q 2,352.26	423,406.00
52	AI-2-19	Área de Local Comercial	15 años	Ep. 21 de fecha 28/02/2011	UBICACIÓN FÍSICA: Área / mts2 FINCA: TIPO: PROPIETARIO:	64.08	Bien inmueble urbano inscrito en el Registro General de la Propiedad de la Zona Central, al número doscientos veintiséis (226), folio ciento cincuenta (150) de libro veinte (20) de Guatemala	NOMBRE: SIPARIA, S.A.		\$ 1,281.60	\$ 230,686.00



53	ET-4-25	Area de Local Comercio	15 años	Ep. 90 de fecha 26/11/2008 y Modificación Ep. 9 de fecha 09/02/2014	UBICACIÓN FÍSICA:			Aeropuerto Internacional La Aurora	NOMBRE:	Sistema Global de Protección de Equipaje de Guatemala, S.A.	107,334.00
					Área / mts2	FINCA:	TIPO:				
							59.63				
							Bien inmueble urbano inscrito en el Registro General de la Propiedad de la Zona Central, al número doscientos veintiséis (226), folio ciento cincuenta (150) de libro veinte (20) de Guatemala	NIT:		\$ 596.30	\$ 107,334.00
							LOCAL				
							PROPIETARIO: Estado de Guatemala				
							UBICACIÓN FÍSICA:				
							Área / mts2				
							FINCA:				
							Bien inmueble urbano inscrito en el Registro General de la Propiedad de la Zona Central, al número doscientos veintiséis (226), folio ciento cincuenta (150) de libro veinte (20) de Guatemala	NIT:		Q. 5060.16	Q. 910828.8
							LOCAL				
							PROPIETARIO: Estado de Guatemala				
							UBICACIÓN FÍSICA:				
							Área / mts2				
							FINCA:				
							Bien inmueble urbano inscrito en el Registro General de la Propiedad de la Zona Central, al número doscientos veintiséis (226), folio ciento cincuenta (150) de libro veinte (20) de Guatemala	NIT:		Q. 2,403.07	Q. 57,673.68
							LOCAL				
							PROPIETARIO: Estado de Guatemala				
							UBICACIÓN FÍSICA:				
							Área / mts2				
							FINCA:				
							Bien inmueble urbano inscrito en el Registro General de la Propiedad de la Zona Central, al número doscientos veintiséis (226), folio ciento cincuenta (150) de libro veinte (20) de Guatemala	NIT:		Q. 2,403.07	Q. 57,673.68
							LOCAL				
							PROPIETARIO: Estado de Guatemala				
							UBICACIÓN FÍSICA:				
							Área / mts2				
							FINCA:				
							Bien inmueble urbano inscrito en el Registro General de la Propiedad de la Zona Central, al número doscientos veintiséis (226), folio ciento cincuenta (150) de libro veinte (20) de Guatemala	NIT:		Q. 2,403.07	Q. 57,673.68
							LOCAL				
							PROPIETARIO: Estado de Guatemala				
							UBICACIÓN FÍSICA:				
							Área / mts2				
							FINCA:				
							Bien inmueble urbano inscrito en el Registro General de la Propiedad de la Zona Central, al número doscientos veintiséis (226), folio ciento cincuenta (150) de libro veinte (20) de Guatemala	NIT:		Q. 2,403.07	Q. 57,673.68
							LOCAL				
							PROPIETARIO: Estado de Guatemala				
							UBICACIÓN FÍSICA:				
							Área / mts2				
							FINCA:				
							Bien inmueble urbano inscrito en el Registro General de la Propiedad de la Zona Central, al número doscientos veintiséis (226), folio ciento cincuenta (150) de libro veinte (20) de Guatemala	NIT:		Q. 2,403.07	Q. 57,673.68
							LOCAL				
							PROPIETARIO: Estado de Guatemala				
							UBICACIÓN FÍSICA:				
							Área / mts2				
							FINCA:				
							Bien inmueble urbano inscrito en el Registro General de la Propiedad de la Zona Central, al número doscientos veintiséis (226), folio ciento cincuenta (150) de libro veinte (20) de Guatemala	NIT:		Q. 2,403.07	Q. 57,673.68
							LOCAL				
							PROPIETARIO: Estado de Guatemala				





56	ET-4-5	Área de Local Comercio	15 años	Ep. 81 de fecha 18/12/2007 y modificación Ep. 11 de fecha 23/05/2014	UBICACIÓN FÍSICA:			Aeropuerto Internacional La Aurora 35.1	NOMBRE:	SUBWAY DE GUATEMALA, S.A.	\$ 391.00 \$	70,380.00
					Área / mts2	FINCA:	TIPO:					
							Bien inmueble urbano inscrito en el Registro General de la Propiedad de la Zona Central, al número doscientos veintiséis (226), folio ciento cincuenta (150) de libro veinte (20) de Guatemala	NIT:				
							LOCAL Estado de Guatemala					
							PROPIETARIO: Aeropuerto Internacional La Aurora					
							UBICACIÓN FÍSICA:					
							Área / mts2					
							FINCA:					
							TIPO:					
							PROPIETARIO: Aeropuerto Internacional La Aurora					
							Área / mts2					
							FINCA:					
							TIPO:					
							PROPIETARIO: Estado de Guatemala					
57	FN-2-2, FN-2-9, TA-OF-3-N-5, TA-S-3	Área de Local Comercio	15 años	Ep. 48 de fecha 05/07/2011			Bien inmueble urbano inscrito en el Registro General de la Propiedad de la Zona Central, al número doscientos veintiséis (226), folio ciento cincuenta (150) de libro veinte (20) de Guatemala	NIT:			Q 70,310.06 Q	12,655,810.80
							LOCAL Estado de Guatemala					
							PROPIETARIO: SOCIEDAD PROTECTORA DEL NIÑO					



58	FN-2-12, FC-2-6, FC-2-5, FC-2-3, FN-2-6, FN-2-13, FN-2-5, FN-2-4	Area de Local Comercio	15 años	Ep. 144 de fecha 29/12/2007 y Ep. 13 de fecha 17/04/2008	Área / mts2	Aeropuerto Internacional La Aurora		NOMBRE: Grupo Wisa, S.A.	\$ 24,591.00 \$	4,426,380.00
						98.67, 109.98, 84.08, 60.49, 84.47, 144.56, 186.10, 151.43				
						Bien inmueble urbano inscrito en el Registro General de la Propiedad de la Zona Central, al número doscientos veintiséis (226), folio ciento cincuenta (150) de libro veinte (20) de Guatemala				
59	FC-2-7, FC-2-8	Area de Local Comercio	11 años	Ep. 102 de fecha 13/12/2011	FINCA:	Aeropuerto Internacional La Aurora		NOMBRE: TIENDAS LIBRES DE GUATEMALA, S.A.	\$ 6,190.60 \$	817,159.20
						157.10, 152.43				
						Bien inmueble urbano inscrito en el Registro General de la Propiedad de la Zona Central, al número doscientos veintiséis (226), folio ciento cincuenta (150) de libro veinte (20) de Guatemala				
60	ETS-DSC-1, ETS-DSC-2, ETS-ES-1, ETS-ES-2, ET1-CES-1, ET1-DSC-1, ET1-DSC-4, ET1-DSC, ET1-DSC-2, FCL-CEC-1, FCL-CEC-3, FCL-CEC-2, ET2-DSC-3, ET2-DSC-4, ET2-CEC-2, FQ2-CEC-1, FQ2-CEC-3, ET3-CEC-1, FQ3-CEC-1, ET3-CEC-2, FQ3-CEC-2, ET3-DSC-3, ET3-DSC-4, FQ3-CEC-1, FQ3-CEC-2, ET4-DSC-3, ET4-DSC-4, ET4-DSC-4, ET4-DSC-2, FN1-ES-1, FN1-ES-2, FN1-ES-3, FN2-DSC-1, FN2-DSC-2, FN3-DSC-3, FN3-DSC-4, y ET-3-2	Area de Local Comercio	7 años	Ep. 5 de fecha 06/02/2009 y Modificación Ep. 26 de fecha 12/08/2014	Área / mts2	Aeropuerto Internacional La Aurora		NOMBRE: Telecomunicaciones de Guatemala, S.A.	Q 8,591.40 Q	1,030,968.00
						7.23, 7.23, 21.75, 21.75, 53.00, 38.13, 40.93, 7.23, 7.23, 25.40, 37.56, 40.54, 14.81, 30.12, 19.44, 20.34, 17.76, 20.13, 35.06, 8.18, 18.47, 17.92, 12.23, 18.52, 12.35, 13.00, 13.10, 33.58, 38.95, 22.13, 7.23, 22.70, 7.23, 20.84, 21.46, 16.50, 14.00, 14.00, 14.00, 14.00, 34.64				
						Bien inmueble urbano inscrito en el Registro General de la Propiedad de la Zona Central, al número doscientos veintiséis (226), folio ciento cincuenta (150) de libro veinte (20) de Guatemala				



61	AI-2-17	Área de Local Comercial	15 años	Ep. 91 de fecha 13/20/2011 y Modificación Ep. 18 de fecha 26/11/2014	UBICACIÓN FÍSICA: Área / mts2 10 FINCA: Bien inmueble urbano inscrito en el Registro General de la Propiedad de la Zona Central, al número doscientos veintiséis (226), folio ciento cincuenta (150) de libro veinte (20) de Guatemala		Aeropuerto Internacional La Aurora 10 NIT:	TRAVELSHOP, S.A. Q 1,550.00 Q 279.00
					TIPO: LOCAL PROPIETARIO: Estado de Guatemala UBICACIÓN FÍSICA: Área / mts2 4 FINCA: Bien inmueble urbano inscrito en el Registro General de la Propiedad de la Zona Central, al número doscientos veintiséis (226), folio ciento cincuenta (150) de libro veinte (20) de Guatemala	TIPO: LOCAL PROPIETARIO: Estado de Guatemala		
62	FS-1-2	Área de Local Comercial	5 años	Ep. 50 de fecha 10/10/2019	UBICACIÓN FÍSICA: Área / mts2 4 FINCA: Bien inmueble urbano inscrito en el Registro General de la Propiedad de la Zona Central, al número doscientos veintiséis (226), folio ciento cincuenta (150) de libro veinte (20) de Guatemala		Operaciones Aereas y Servicios, S.A. Q 537.60 Q 64,512.00	
					TIPO: LOCAL PROPIETARIO: Estado de Guatemala	TIPO: LOCAL PROPIETARIO: Estado de Guatemala		

63	FS-1-1	Area de Local Comercio	0 años	Ep. 07 de fecha 19/08/2019	UBICACIÓN FÍSICA: Área / mts2 0		Aeropuerto Internacional La Aurora 0	NOMBRE: NIT:	Transportes Aéreos Guatemaltecos, S.A.	Q	Q
					FINCA: Bien inmueble urbano inscrito en el Registro General de la Propiedad de la Zona Central, al número doscientos veintiséis (226), folio ciento cincuenta (150) de libro veinte (20) de Guatemala		LOCAL Estado de Guatemala	PROPIETARIO: Aeropuerto Internacional La Aurora	LOCAL Estado de Guatemala	NOMBRE: NIT:	Grupo Multinicas Globales, S.A.
64	AI-2-18	Area de Local Comercio	10 años	Ep. 07 de fecha 19/08/2019	UBICACIÓN FÍSICA: Área / mts2 17.6		Bien inmueble urbano inscrito en el Registro General de la Propiedad de la Zona Central, al número doscientos veintiséis (226), folio ciento cincuenta (150) de libro veinte (20) de Guatemala	NOMBRE: NIT:	Grupo Multinicas Globales, S.A.	Q	Q
					FINCA: Bien inmueble urbano inscrito en el Registro General de la Propiedad de la Zona Central, al número doscientos veintiséis (226), folio ciento cincuenta (150) de libro veinte (20) de Guatemala		LOCAL Estado de Guatemala	PROPIETARIO: Aeropuerto Internacional La Aurora	LOCAL Estado de Guatemala	NOMBRE: NIT:	Grupo Multinicas Globales, S.A.





65	AI-K-2-4, AI-K-2-3, AI-K-2-2, AI-K-2-1	Area de Local Comercio	10 años	Ep. 32 de fecha 06/08/2019; Ep. 31 de fecha 06/08/2019, Ep. 30 de fecha 06/08/2019, Ep. 29 de fecha 06/08/2019	UBICACIÓN FÍSICA:		Aeropuerto Internacional La Aurora	GODDARD CATERING GROUP S.A.	2.688.00 Q	322,560.00 Q
					Área / mts2	24.00, 24.00, 24.00, 24.00				
66	AS-1-14	Area de Local Comercio	10 años	Ep. 8 de fecha 12/02/2020	UBICACIÓN FÍSICA:		Aeropuerto Internacional La Aurora	COOPERATIVA DE TRANSPORTE LA UNIDAD RESPONSABILIDAD LIMITADA	189.28 Q	22,713.60 Q
					Área / mts2	1.69				
67	FN-MD-2-4, FN-MD-2-6, FN-MD-2-5	Area de Local Comercio	5 años	Ep. 9 de fecha 22/09/2020	UBICACIÓN FÍSICA:		Aeropuerto Internacional La Aurora	Corporación Amso, S.A.	380.00 Q	
					Área / mts2	1.80, 1.00, 0.60				



68	TA-C-3-1, TA-C-3-3A, TA-C-3-5A	Área de Local Comercial	5 años	Ep. 31 de fecha 16/09/2020	Ubicación Física: Área / mtsz	Aeropuerto Internacional La Aurora	NOMBRE: KREATIVOS, S.A.	342.72 Q	20,563.20
					FINCA: Bien inmueble urbano inscrito en el Registro General de la Propiedad de la Zona Central, al número doscientos veintiséis (226), folio ciento cincuenta (150) de libro veinte (20) de Guatemala				
					TIPO: PROPIETARIO:				
					LOCAL Estado de Guatemala				




69	ET-K-1-1, ET-K-1-2	Area de Local Comercial	5 años	Ep. 32 de fecha 17/09/2020	UBILOCACIÓN FÍSICA: Área / mts2 1.00, 1.00 FINCA: Bien inmueble urbano inscrito en el Registro General de la Propiedad de la Zona Central, al número doscientos veintiséis (226), folio ciento cincuenta (150) de libro veinte (20) de Guatemala TIPO: LOCAL PROPIETARIO: Estado de Guatemala	Aeropuerto Internacional La Aurora	NOMBRE: KREATIVOS, S.A.	Q 224.00	Q 13,440.00
70	FS-1-5	Area de Local Comercial	15 años	Ep. 3 de fecha 10/01/2020	UBILOCACIÓN FÍSICA: Área / mts2 133.68 FINCA: Bien inmueble urbano inscrito en el Registro General de la Propiedad de la Zona Central, al número doscientos veintiséis (226), folio ciento cincuenta (150) de libro veinte (20) de Guatemala TIPO: LOCAL PROPIETARIO: Estado de Guatemala	Aeropuerto Internacional La Aurora	NOMBRE: LAATS, S.A.	Q 14,972.16	Q 2,694,988.80





71	F5-1-4	Area de Local Comercial	15 años	Ep. 04 de fecha 10/01/2020	<p>UBICACIÓN FÍSICA:</p> <p>Área / mts2</p> <p>FINCA:</p> <p>TIPO:</p> <p>PROPIETARIO:</p>	<p>Aeropuerto Internacional La Aurora</p> <p>12.8</p> <p>Bien inmueble urbano inscrito en el Registro General de la Propiedad de la Zona Central, al número doscientos veintiséis (226), folio ciento cincuenta (150) de libro veinte (20) de Guatemala</p> <p>LOCAL:</p> <p>Estado de Guatemala</p>	NOMBRE:	LAATS, S.A.	Q 1,720.32	Q 309,657.60
72		Area de Local Comercial	14 años y 6 meses	Ep. 13 de fecha 28/08/2020 y modificación Ep. 24 de fecha 10/11/2020	<p>UBICACIÓN FÍSICA:</p> <p>Área / mts2</p> <p>FINCA:</p> <p>TIPO:</p> <p>PROPIETARIO:</p>	<p>Aeropuerto Internacional La Aurora</p> <p>315.00</p> <p>Bien inmueble urbano inscrito en el Registro General de la Propiedad de la Zona Central, al número doscientos veintiséis (226), folio ciento cincuenta (150) de libro veinte (20) de Guatemala</p> <p>AREAS PUBLICIDAD</p> <p>Estado de Guatemala</p>	NOMBRE:	LUBRICA, S.A.	Q 88,444.00	Q 13,997,256.00



73	ET-1-36	Area de Local Comercial	15 años, pendiente acta de aceptación de diseño	Ep. 102 de fecha 25/08/2020	UBICACIÓN FÍSICA:		Aeropuerto Internacional La Aurora	MARTÁ MOREIRA CASTILLO DE HERNÁNDEZ	NOMBRE:	MARTÁ MOREIRA CASTILLO DE HERNÁNDEZ	Q 1,136.80	Q 204,624.00
					FINCA:	Bien inmueble urbano inscrito en el Registro General de la Propiedad de la Zona Central, al número doscientos veintiséis (226), folio ciento cincuenta (150) de libro veinte (20) de Guatemala						
74	ET-1-35	Area de Local Comercial	15 años, pendiente acta de aceptación de diseño	Ep. 101 de fecha 25/08/2020	UBICACIÓN FÍSICA:		Aeropuerto Internacional La Aurora	MARTÁ MOREIRA CASTILLO DE HERNÁNDEZ	NOMBRE:	MARTÁ MOREIRA CASTILLO DE HERNÁNDEZ	Q 1,254.40	Q 225,792.00
					FINCA:	Bien inmueble urbano inscrito en el Registro General de la Propiedad de la Zona Central, al número doscientos veintiséis (226), folio ciento cincuenta (150) de libro veinte (20) de Guatemala						


 ASESORIA JURIDICA
 UNIDAD DE ASESORIA JURIDICA
 DIRECCION GENERAL DE ASISTENCIA LEGAL
 DGAC


75	FC-1-4	Área de Local Comercio	1 año	Contrato Administrativo DS 055-2021	UBICACIÓN FÍSICA:		Aeropuerto Internacional La Aurora	NOMBRE:	MIGUEL SANCHEZ OLIVERA	Q.37,008.16	Q.445,173.12
					FINCA:	Bien inmueble urbano inscrito en el Registro General de la Propiedad de la Zona Central, al número doscientos veintiséis (226), folio ciento cincuenta (150) de libro veinte (20) de Guatemala					
76	ET-1-17A	Área de Local Comercio	1 año	Contrato Administrativo DS 055-2021	UBICACIÓN FÍSICA:		98.36m ² 232.07m ²	NOMBRE:	MIGUEL SANCHEZ OLIVERA	Q.37,008.16	Q.445,173.12
					FINCA:	Bien inmueble urbano inscrito en el Registro General de la Propiedad de la Zona Central, al número doscientos veintiséis (226), folio ciento cincuenta (150) de libro veinte (20) de Guatemala					
	ET-3-17				UBICACIÓN FÍSICA:			NOMBRE:	MIGUEL SANCHEZ OLIVERA	Q.37,008.16	Q.445,173.12
					FINCA:	Bien inmueble urbano inscrito en el Registro General de la Propiedad de la Zona Central, al número doscientos veintiséis (226), folio ciento cincuenta (150) de libro veinte (20) de Guatemala					

77	AI-2-23A	AI-K-2-5	Área de Local Comercial	EP. 42 de fecha 09/11/2020, MODIFICACIÓN 12/08/2021	UBICACIÓN FÍSICA: Área / mts2 3		Aeropuerto Internacional La Aurora	NOMBRE:	COGNATA, S.A.	Q.4,176.36	Q.501043.20
					Bien inmueble urbano inscrito en el Registro General de la Propiedad de la Zona Central, al número doscientos veintiséis (226), folio ciento cincuenta (150) de libro veinte (20) de Guatemala FINCA: TIPO: LOCAL PROPIETARIO: Estado de Guatemala		NIT:	91776244			
78	FC-2-6A	15 AÑOS	Área de Local Comercial	EP. 3 de fecha 28/01/2021	UBICACIÓN FÍSICA: Área / mts2 23.08m²		Aeropuerto Internacional La Aurora	NOMBRE:	PACAMAS UNO, S.A.	Q. 2,584.96	465,292.80
					Bien inmueble urbano inscrito en el Registro General de la Propiedad de la Zona Central, al número doscientos veintiséis (226), folio ciento cincuenta (150) de libro veinte (20) de Guatemala FINCA: TIPO: LOCAL PROPIETARIO: Estado de Guatemala		NIT:				



79	FN-2-27A	Área de Local Comercio	10 AÑOS	EP. 52 de fecha 08/10/2020	Ubicación Física: Aeropuerto Internacional La Aurora	NIT: NOMBRE: GRUPO J.M. SOCIEDAD ANÓNIMA 45265437	Q 2,224.00	Q 268 800.00
80	ET-4-27	Área de Local Comercio	5 AÑOS	EP. 4 de fecha 11/09/2021	UBICACIÓN FÍSICA: Aeropuerto Internacional La Aurora	NOMBRE: KREATIVOS, S.A. NIT:	Q 3,518.59	Q 211,115.40
					Área / mts2 25.18m ²			
					Bien inmueble urbano inscrito en el Registro General de la Propiedad de la Zona Central, al número doscientos veintiséis (226), folio ciento cincuenta (150) de libro veinte (20) de Guatemala			
81	ET-4-11 Y ET-4-13	Área para oficinas de coordinación de transporte aéreo	5 AÑOS	EP. 6 de fecha 5/02/2021	UBICACIÓN FÍSICA: Aeropuerto Internacional La Aurora	NOMBRE: LAATS, SOCIEDAD ANÓNIMA NIT: 7216831	Q 916,473.60	Q 916,473.60
					Área/mts2 113.65m ²			
					bien inmueble urbano inscrito oficina Estado de Guatemala			


 UNIDAD DE ASESORIA JURÍDICA
 DGAC

82	FN-2-15A	Area para cafetería	15 AÑOS	EP.3 de fecha 15/04/2021, EP.12 de fecha 24/09/2021	UBICACIÓN FÍSICA:		Aeropuerto Internacional La Aurora	NOMBRE:	PAPERERIA UNO, S.A.	Q	1,268.96	Q	228,412.80
					Area/mts2	7.33M ²							
					TIPO:	LOCAL							
					PROPIETARIO:	Estado de Guatemala							
83	FN-1-18	Area para oficina	5 años	EP.59 de fecha 30/05/2022	UBICACIÓN FÍSICA:		Aeropuerto Internacional La Aurora	NOMBRE:	GUATEMALA DISPATCH SERVICES S.A.	Q	7,866.43	Q	447,361.80
					Area/mts2	58.53M ²							
					FINCA:	oficina							
					TIPO:								
					PROPIETARIO:	Estado de Guatemala							




ID	Código	Tipo	Plazo	Fecha de Inicio	Fecha de Fin	Ubicación Física	MÁSRYAN GT, SOCIEDAD ANÓNIMA		Valor	Valor
							Nombre	NIT		
84	FN-2-31	Local Comercial	15 AÑOS	Ep.8 de fecha 23/05/2021. EP 13 de fecha 24/09/2021		Ubicación Física: Área/mts2: 3.44m ² Finca: Bien Inmueble urbano inscrito en el Registro General de la Propiedad. Tipo: LOCAL	Aeropuerto Internacional La Aurora		Q.385.28	Q.85,478.40
85	AI-2-17B	Área para Local Comercial	15 años	EP. 25 de fecha 25/08/2021		Propietario: Estado de Guatemala Ubicación Física: Área / mts2: 42.46 Finca: Bien Inmueble urbano inscrito. Tipo: LOCAL	Aeropuerto Internacional La Aurora	Nombre: ALEONE, S.A. NIT: 70860840	Q. 4,755.52	Q.872,121.60
Propietario:							Estado de Guatemala			






86	FN-1-5	Área para bodega	10 años	EP. 30 de fecha 16/07/2021	UBICACIÓN FÍSICA:			Aeropuerto Internacional La Aurora	NOMBRE:	LAATS, SOCIEDAD ANÓNIMA	Q. 4,855.76	Q. 593,443.20	
					Área / mts2	86.71	NIT:						7216831
					FINCA:	Bien inmueble urbano inscrito							
					TIPO:	BODEGA							
87	FN-1-09	Área para bodega	10 años	EP. 29 de fecha 16/07/2021	UBICACIÓN FÍSICA:			Aeropuerto Internacional La Aurora	NOMBRE:	LAATS, SOCIEDAD ANÓNIMA	Q. 5041.68	Q. 615,753.6	
					Área/mts2	90.03	NIT:						7216831
					FINCA:	Bien inmueble urbano inscrito							
					TIPO:	BODEGA							
					PROPIETARIO:			Estado de Guatemala					
88	FN-1-10	Área para bodega	10 años	EP. 28 de fecha 16/07/2021	UBICACIÓN FÍSICA:			Aeropuerto Internacional La Aurora	NOMBRE:	LAATS, SOCIEDAD ANÓNIMA	Q. 5,041.68	Q. 615,753.60	
					Área/mts2	90.03	NIT:						7216831
					FINCA:	Bien inmueble urbano inscrito							
					TIPO:	BODEGA							
					PROPIETARIO:			Estado de Guatemala					
89	CA-3-5	Cajeros Automáticos	5 años	EP. 210 de fecha 7/06/2021	UBICACIÓN FÍSICA:			Aeropuerto Internacional La Aurora	NOMBRE:	CREDOMATIC DE GUATEMALA, S.A.	Q. 3136.00	Q. 188,160.00	
					Área/mts2	4.00 m ²	NIT:						1118676
					FINCA:	Bien inmueble urbano inscrito							
					TIPO:	Cajeros Automáticos							
													PROPIETARIO:

[Handwritten signature in blue ink]



90	AI-2-24A	Local Comercial	15 años	EP. 8 de fecha 13/09/2021	UBICACIÓN FÍSICA: Área/mts2 FINCA: TIPO: PROPIETARIO:	Aeropuerto Internacional La Aurora 88,56 m2 Bien inmueble urbano inscrito Local comercial Estado de Guatemala	NOMBRE: NIT:	PANAMCAFE DE GUATEMALA, S.A. 68603347	Q.10,366.72	Q1,866,009.60
91	FN-1-5	LOCAL COMERCIAL	10 AÑOS	EP. 30 de fecha, /07/2021	UBICACIÓN FÍSICA: Área/mts2 FINCA: TIPO: PROPIETARIO:	Aeropuerto Internacional La Aurora 86,71 mts2 bien inmueble urbano inscrito BODEGA Estado de Guatemala	NOMBRE: NIT:	LAATS, SOCIEDAD ANÓNIMA 721,66831	Q.4945.36	593,443.20
92	FC-2-3A, AI-K-2-7, FN-2-3, FC-2-7A, FC-2-8A	Local Comercial	15 años	EP. 32 de fecha 27/10/2021	UBICACIÓN FÍSICA: Área/mts2 FINCA: TIPO: PROPIETARIO:	Aeropuerto Internacional La Aurora 38.03 M2, 18.40M2, 140.38M2 Bien inmueble urbano inscrito Local comercial Estado de Guatemala	NOMBRE: NIT:	TREPAK, SOCIEDAD ANONIMA 110017617	Q. 33156.48	Q5,968,166.40
AEROLINEAS										
1	TA-M-3-47, TA-M-3-48, TA-M-3-49, TA-M-3-50, TA-M-3-51, TA-M-3-52, TA-M-3-53, FN-1-7, ET-4-10, ET-4-9	Aerolínea	10 años	Contrato Administrativo DS-40-2015 de fecha 20/06/2017, y DS-22-2017 de fecha 17/11/2017, contrato DS-16-2021 de fecha 30/07/2021	UBICACIÓN FÍSICA: Área / mts2 FINCA: TIPO: PROPIETARIO:	Aeropuerto Internacional La Aurora 54,35, 234,96, 36,28, 74,5 Bien inmueble urbano inscrito en el Registro General de la Propiedad de la Zona Central, al número doscientos veintiséis (226), folio ciento cincuenta (150) de libro veinte (20) de Guatemala LOCAL Estado de Guatemala	NOMBRE: NIT:	American Airlines Inc. Q	29,181.01	3,354,472.40



ID	Código	Aerolínea	Plazo	Fecha de inscripción	Ubicación Física	Ubicación Física:		Nombre	NIT	Valor	Moneda
						Área / mts2	FINCA:				
2	ET-4-31	Aerolínea	10 años	Ep. 35 de fecha 22/06/2022	Aeropuerto Internacional La Aurora	Área / mts2	20.58	TRANSPORTES AEREOS GUATEMALTECOS S.A.	527989K	Q 1,933.57	Q
						FINCA:	Bien inmueble urbano inscrito en el Registro General de la Propiedad de la Zona Central, al número dieciséis mil quinientos setenta y cuatro (16574), folio cincuenta y cuatro (54) de libro ochenta (80) de Sociedades Mercantiles Guatemala				232,028.16
						TIPO:	LOCAL				
						PROPIETARIO:	Estado de Guatemala				
3	TA-M-3-1, TA-M-3-2, TA-M-3-3, TA-M-3-4, B-3-1, B-3-2, B-3-3, B-3-4.	Aerolínea	5 años	Ep. 17 de fecha 27/05/2022	Aeropuerto Internacional La Aurora	Área / mts2	32.16	Compañía Panameña de Aviación, S.A.	1078690	Q 2,881.54	Q
						FINCA:	Bien inmueble urbano inscrito en el Registro General de la Propiedad de la Zona Central, al número doscientos veintiséis (226), folio ciento cincuenta (150) de libro veinte (20) de Guatemala				213,212.40
						TIPO:	LOCAL				
						PROPIETARIO:	Estado de Guatemala				
						UBICACIÓN FÍSICA:	Aeropuerto Internacional La Aurora				
						Área / mts2	90.03m2	LAATS, SOCIEDAD ANONIMA			
4	FN-1-9	Aerolínea	10 años	Ep. 29 de fecha 16/07/2021	Aeropuerto Internacional La Aurora	Área / mts2	90.03m2			Q 5,131.28	Q
						FINCA:	Bien inmueble urbano inscrito en el Registro General de la Propiedad de la Zona Central, al número doscientos veintiséis (226), folio ciento cincuenta (150) de libro veintiocho (28)		7216881		615,753.60
						TIPO:	LOCAL				
						PROPIETARIO:	Estado de Guatemala				
						UBICACIÓN FÍSICA:	Aeropuerto Internacional La Aurora				
						Área / mts2	224.9	Compañía Panameña de Aviación, S.A.			
5	FN-VIP-2-1	Aerolínea	10 años	Ep. 56 de fecha 08/10/2010	Aeropuerto Internacional La Aurora	Área / mts2	224.9			\$ 4,498.00	\$
						FINCA:	Bien inmueble urbano inscrito en el Registro General de la Propiedad de la Zona Central, al número doscientos veintiséis (226), folio ciento cincuenta (150) de libro veinte (20) de Guatemala				539,760.00
						TIPO:	LOCAL				
						PROPIETARIO:	Estado de Guatemala				



6	TA-M-3-54, B-3-49, TA-M-3-55, B-3-50, TA-M-3-56, B-3-51, TA-M-3-57, B-3-52	Aerolínea	5 años	Contrato Administrativo DS 51-2015	UBICACIÓN FÍSICA:		Aeropuerto Internacional La Aurora 17.40, 36.15	NOMBRE:	Concesionaria Vuela Compañía de Aviación, S.A.	Q 4,798.08	287,864.80
					FINCA:	Bien inmueble urbano inscrito en el Registro General de la Propiedad de la Zona Central, al número doscientos veintiséis (226), folio ciento cincuenta (150) de libro veinte (20) de Guatemala					
7	ET-4-21, FN-1-16, TA-M-3-39, TA-M-3-40, TA-M-41, TA-M-3-42, B-3-34, B-3-35, B-3-36, B-3-37, area de pasillo, area de faja, area para maquina auto chequeo	Aerolínea	10 años	Ep. 3 de fecha 10/02/2020	UBICACIÓN FÍSICA:		Aeropuerto Internacional La Aurora 87.46, 64.50, 7, 2.28, 9.36, 13.52, 2.16	NOMBRE:	Delta Airlines, Inc.	Q 14,523.00	1,742,818.80
					FINCA:	Bien inmueble urbano inscrito en el Registro General de la Propiedad de la Zona Central, al número doscientos veintiséis (226), folio ciento cincuenta (150) de libro veinte (20) de Guatemala					
					TIPO:		LOCAL				
					PROPIETARIO:		Estado de Guatemala				
					UBICACIÓN FÍSICA:		Aeropuerto Internacional La Aurora				
					TIPO:		LOCAL				
					PROPIETARIO:		Estado de Guatemala				



8	FN-1-3, B-3-19, B-3-20, B-3-21, B-3-22, TA-M-3-17, TA-M-3-18, TA-M-3-19, TA-M-3-20, ET-4-14	Aerolínea	2 años	Contrato Administrativo DS 56-2018	Aeropuerto Internacional La Aurora		Iberia Líneas Aéreas de España, S.A.	NOMBRE:	Q 16,841.22 Q 404,189.19
					Área / mts2				
					FINCA:				
					TIPO: LOCAL				
PROPIETARIO: Estado de Guatemala		Aeropuerto Internacional La Aurora		Spirit Airlines Inc.		NOMBRE:			
9	TA-M-3-7, TA-M-3-8, TA-M-3-9, ET-4-20, ET-4-20	Aerolínea	18 meses	Ep. 240 de fecha 17/11/2017	Aeropuerto Internacional La Aurora		Taca Internacional Airlines, S.A.	NOMBRE:	Q 5,239.58 Q 94,312.44
					Área / mts2				
					FINCA:				
					TIPO: LOCAL				
PROPIETARIO: Estado de Guatemala		Aeropuerto Internacional La Aurora		Taca Internacional Airlines, S.A.		NOMBRE:			
10	FN-1-11, FN-1-19, FN-1-27, TA-M-3-31, TA-M-3-32, TA-M-3-33, TA-M-3-34, TA-M-3-36, ET-4-23	Aerolínea	5 años	Contrato Administrativo DS 58-2015 de fecha 13/03/2015	Aeropuerto Internacional La Aurora		Transportes Aéreos Guatemaltecos, S.A.	NOMBRE:	Q 66,804.11 Q 4,008,246.60
					Área / mts2				
					FINCA:				
					TIPO: LOCAL				
PROPIETARIO: Estado de Guatemala		Aeropuerto Internacional La Aurora		Transportes Aéreos Guatemaltecos, S.A.		NOMBRE:			
11	FN-1-26, STP-50-TAG, AI-2-26	Aerolínea	5 años	Contrato Administrativo DS-01-2014 de fecha 13/02/2014	Aeropuerto Internacional La Aurora		Transportes Aéreos Guatemaltecos, S.A.	NOMBRE:	Q 6,289.86 Q 377,391.60
					Área / mts2				
					FINCA:				
					TIPO: LOCAL				
PROPIETARIO: Estado de Guatemala		Aeropuerto Internacional La Aurora		Transportes Aéreos Guatemaltecos, S.A.		NOMBRE:			



12	FN-1,2, B-3-12, B-3-13, B-3-14, B-3-15, B-3-16, B-3-17, B-3-18, TA-M-3-10, TA-M-3-11, TA-M-12, TA-M-13, TA-M-3-14, TA-M-3-15, TA-M-3-16	Aerolínea	5 años	Contrato Administrativo DS 22-2019 de fecha 02/05/2019	UBICACIÓN FÍSICA:		Aeropuerto Internacional La Aurora		NOMBRE:	United Airlines, Inc.	Q 15,892.35	Q 953,541.12
					Área / mts2	35,26, 59,26, 82,85	FINCA:	Bien inmueble urbano inscrito en el Registro General de la Propiedad de la Zona Central, al número doscientos veintiséis (226), folio ciento cincuenta (150) de libro veinte (20) de Guatemala				
13	ET-4-18, TA-OF-3-N-16, TA-M-3-5, TA-M-3-6, B-3-5, B-3-6, B-3-7	Aerolínea	15 años	Ep 86 por la Notaria Jeannette Arango Rivera de fecha 9 de abril del 2021	UBICACIÓN FÍSICA:		Aeropuerto Internacional La Aurora		NOMBRE:	JetBlue Airways Corporation	Q 7,418.88	Q 1,335,398.40
					Área / mts2	37,45, 19,30, 3,50, 2,10, 5,23, 7,72	FINCA:	Bien inmueble urbano inscrito en el Registro General de la Propiedad de la Zona Central, al número doscientos veintiséis (226), folio ciento cincuenta (150) de libro veinte (20) de Guatemala				
					TIPO:		LOCAL					
					PROPIETARIO:		Estado de Guatemala					
					UBICACIÓN FÍSICA:		Aeropuerto Internacional La Aurora					
					TIPO:		LOCAL					
					PROPIETARIO:		Estado de Guatemala					




14	ET-4-17, TA-M-3-37, TA-M-3-38, B-3-32, B-3-33, ET-4-29A-1	Aerolínea	5 años	Ep 95 por la notaría Jeannette Arango Rivera de fecha 26 abril de 2021	UBICACIÓN FÍSICA:		Aeropuerto Internacional La Aurora		NOMBRE:	Frontier Airlines	Q 4,788.23	Q 287,293.80
					Área / mts2	27.73, 3.49, 1.39, 4.57, 6.76, 1	FINCA:	Bien inmueble urbano inscrito en el Registro General de la Propiedad de la Zona Central, al número doscientos veintiséis (226), folio ciento cincuenta (150) de libro veinte (20) de Guatemala				
15	TA-M-3-21, TA-M-3-22, B-3-23, FN-1-1,	Aerolínea	5 años	Ep. 3 por la notaría María José Leal Casanova, de fecha 23/06/2021	UBICACIÓN FÍSICA:		Aeropuerto Internacional La Aurora		NOMBRE:	Transportes Aéreos Guatemaltecos, S.A.	Q. 9,571.39 + Q. 672.00 extracción de desechos	Q. 614,603.40
					Área/mts2	13.93, 92.86	FINCA:	Bien inmueble urbano inscrito en el Registro General de la Propiedad de la Zona Central, al número doscientos veintiséis (226), folio ciento cincuenta (150) de libro veinte (20) de Guatemala				
					TIPO:	LOCAL						
					PROPIETARIO:	Estado de Guatemala						
					FINCA:							
					TIPO:	Counter, balanza y bodega						
					PROPIETARIO:	Estado de Guatemala						



16	ET-3-3	AEROLINEA	5 AÑOS	EP número 18 con fecha 13/10/2021	UBICACIÓN FÍSICA: AREA MTS 2 FINCA: TIPO: PROPIETARIO:	Aeropuerto Internacional La Aurora Bien inmueble urbano Inscrito bodega Estado de Guatemala	NOMBRE: NIT:	American Airlines Inc. 5527317	Q. 2031.68	Q121.900.80
----	--------	-----------	--------	-----------------------------------	--	--	-----------------	-----------------------------------	------------	-------------






Parqueo



ID	Códigos	Tipo	Duración	Fecha	UBICACIÓN FÍSICA:		NOMBRE:	Transportes Aéreos Guatemaltecos, S.A.	Valor
					Parqueos	Aeropuerto Internacional La Aurora			
1	9, 44, 45, 54, 55, 79, 98	Parqueo	2 años	Contrato Administrativo DS 29-2017 de fecha 27/11/2017	Finca:	Bien inmueble urbano inscrito en el Registro General de la Propiedad de la Zona Central, al número doscientos veintiséis (226), folio ciento cincuenta (150) de libro veinte (20) de Guatemala	NIT:		Q 2,100.00
					TIPO:	LOCAL			50,400.00
2	26, 27, 28, 29, 30, 31, 32	Parqueo	2 años	Contrato Administrativo DS 26-2017 de fecha 17/11/2017	PROPIETARIO:	Estado de Guatemala	NOMBRE:	SHOP & SHOP	Q 2,100.00
					UBICACIÓN FÍSICA:	Aeropuerto Internacional La Aurora			50,400.00
					Finca:	Bien inmueble urbano inscrito en el Registro General de la Propiedad de la Zona Central, al número doscientos veintiséis (226), folio ciento cincuenta (150) de libro veinte (20) de Guatemala	NIT:		
					TIPO:	LOCAL			
					PROPIETARIO:	Estado de Guatemala			





3	33, 34, 35, 36, 37, 46, 47, 48, 49, 50	Parqueo	2 años	Contrato Administrativo DS 27-2017 de fecha 17/11/2017	UBICACIÓN FÍSICA:		Aeropuerto Internacional La Aurora	10	NOMBRE:	LAATS, S.A.	Q 3,000.00	Q 72,000.00
					FINCA:	Bien inmueble urbano inscrito en el Registro General de la Propiedad de la Zona Central, al número doscientos veintiséis (226), folio ciento cincuenta (150) de libro veinte (20) de Guatemala	TIPO:	LOCAL		NIT:		
4	38	Parqueo	2 años	Contrato Administrativo DS 04-2018 de fecha 16/01/2018	PROPIETARIO:		Estado de Guatemala		NOMBRE:	Mercedes Flor de María Conney Chan	Q 300.00	Q 7,200.00
					UBICACIÓN FÍSICA:	Aeropuerto Internacional La Aurora	1	NIT:				
		PROPIETARIO:		Estado de Guatemala								

5	39	Parqueo	2 años	Contrato Administrativo DS 02-2018 de fecha 16/01/2018	UBICACIÓN FÍSICA: Parqueos Aeropuerto Internacional La Aurora 1		NOMBRE: NIT:	Baillio Camey Saravia	Q 300.00	Q 7,200.00
					FINCA: Bien inmueble urbano inscrito en el Registro General de la Propiedad de la Zona Central, al número doscientos veintiséis (226), folio ciento cincuenta (150) de libro veinte (20) de Guatemala LOCAL					
6	40	Parqueo	2 años	Contrato Administrativo DS 03-2018 de fecha 16/01/2018	PROPIETARIO: Estado de Guatemala UBICACIÓN FÍSICA: Parqueos Aeropuerto Internacional La Aurora 1		NOMBRE: NIT:	Airdogs, S.A.	Q 300.00	Q 7,200.00
					FINCA: Bien inmueble urbano inscrito en el Registro General de la Propiedad de la Zona Central, al número doscientos veintiséis (226), folio ciento cincuenta (150) de libro veinte (20) de Guatemala LOCAL					
					PROPIETARIO: Estado de Guatemala					

7	41, 42, 43	Parqueo	pendiente	pendiente	UBICACIÓN FÍSICA:		Aeropuerto Internacional La Aurora	NOMBRE:	Aerolíneas S.A.	Q	Q	
					Parqueos		3					
					FINCA:		Bien inmueble urbano inscrito en el Registro General de la Propiedad de la Zona Central, al número doscientos veintiséis (226), folio ciento cincuenta (150) de libro veinte (20) de Guatemala					
TIPO:		LOCAL	NIT:									
8	51, 52, 53, 64, 65, 117, 118, 119, 165, 166, 167, 168, 169, 170, 171	Parqueo	2 años	Contrato Administrativo DS 24-2017 de fecha 17/11/2017	UBICACIÓN FÍSICA:		Estado de Guatemala	NOMBRE:	American Airlines Inc.	Q	4,500.00 Q	108,000.00
					Parqueos		15					
					FINCA:		Bien inmueble urbano inscrito en el Registro General de la Propiedad de la Zona Central, al número doscientos veintiséis (226), folio ciento cincuenta (150) de libro veinte (20) de Guatemala					
TIPO:		LOCAL	NIT:									
PROPIETARIO:					Estado de Guatemala							

9	56,57	Parqueo	2 años	Contrato Administrativo DS 25-2017 de fecha 17/11/2017	UBICACIÓN FÍSICA:		Aeropuerto Internacional La Aurora 2	NOMBRE:	Sistema Global de Protección de Equipaje de Guatemala, S.A.	Q 600.00	Q 14,400.00
					Parqueos	Finca: Bien inmueble urbano inscrito en el Registro General de la Propiedad de la Zona Central, al número doscientos veintiséis (226), folio ciento cincuenta (150) de libro veinte (20) de Guatemala TIPO: LOCAL					
10	61	Parqueo	2 años	Contrato Administrativo DS 06-2018 de fecha 16/01/2018	PROPIETARIO:		Estado de Guatemala Aeropuerto Internacional La Aurora 1	NOMBRE:	Neil Williams Calderon Madrid	Q 300.00	Q 7,200.00
					Parqueos	Finca: Bien inmueble urbano inscrito en el Registro General de la Propiedad de la Zona Central, al número doscientos veintiséis (226), folio ciento cincuenta (150) de libro veinte (20) de Guatemala TIPO: LOCAL PROPIETARIO: Estado de Guatemala					




11	65	Parqueo	2 años	Contrato Administrativo DS 07-2018 de fecha 16/01/2018	Aeropuerto Internacional La Aurora		NOMBRE: NIT:	Jose Israel Hernandez Godoy	Q 300.00	Q 7,200.00
					UBICACIÓN FÍSICA: Parqueos	1				
					FINCA: Bien inmueble urbano inscrito en el Registro General de la Propiedad de la Zona Central, al número doscientos veintiséis (226), folio ciento cincuenta (150) de libro veinte (20) de Guatemala	LOCAL Estado de Guatemala				
12	68	Parqueo	2 años	Contrato Administrativo DS 14-2018 de fecha 15/03/2018	Aeropuerto Internacional La Aurora		NOMBRE: NIT:	Claudia Patricia de Léon Mazariegos	Q 300.00	Q 7,200.00
					UBICACIÓN FÍSICA: Parqueos	1				
					FINCA: Bien inmueble urbano inscrito en el Registro General de la Propiedad de la Zona Central, al número doscientos veintiséis (226), folio ciento cincuenta (150) de libro veinte (20) de Guatemala	LOCAL Estado de Guatemala				
13	70, 71, 72	Parqueo	2 años	Contrato Administrativo DS 09-2018 de fecha 16/01/2018	Aeropuerto Internacional La Aurora		NOMBRE: NIT:	IBERIA, LINEAS AEREAS DE ESPAÑA, S.A.	Q 900.00	Q 21,600.00
					UBICACIÓN FÍSICA: Parqueos	3				
					FINCA: Bien inmueble urbano inscrito en el Registro General de la Propiedad de la Zona Central, al número doscientos veintiséis (226), folio ciento cincuenta (150) de libro veinte (20) de Guatemala	LOCAL Estado de Guatemala				



14	73	Parqueo	2 años	Contrato Administrativo DS 01-2018 de fecha 16/01/2018	Aeropuerto Internacional La Aurora		NOMBRE: NIT:	Cefirino Barahona y Barahona	Q 300,00 Q	7,200.00	
					UBICACIÓN FÍSICA: Parqueos	1					
FINCA: TIPO: PROPIETARIO:		LOCAL Estado de Guatemala		Aeropuerto Internacional La Aurora		NOMBRE: NIT:		TACA INTERNACIONAL AIRLINES, S.A.		Q 9,000.00 Q	216,000.00
UBICACIÓN FÍSICA: Parqueos		30		FINCA: TIPO: PROPIETARIO:		LOCAL Estado de Guatemala					
16	80, 81, 82, 83, 84, 85, 86, 87, 88, 89, 90, 91, 92, 93, 100, 101, 102, 103, 104, 105, 106, 107, 108, 109, 110, 111, 112, 113, 114, 115	Parqueo	2 años	Contrato Administrativo DS 28-2017 de fecha 27/11/2017	Aeropuerto Internacional La Aurora		NOMBRE: NIT:	TACA INTERNACIONAL AIRLINES, S.A.	Q 9,000.00 Q	216,000.00	
					UBICACIÓN FÍSICA: Parqueos	30					
FINCA: TIPO: PROPIETARIO:		LOCAL Estado de Guatemala		FINCA: TIPO: PROPIETARIO:		LOCAL Estado de Guatemala					




17	94	Parqueo	2 años	Contrato Administrativo DS 05-2018 de fecha 16/01/2018	Ubicación Física: Parqueos 1 FINCA: Bien inmueble urbano inscrito en el Registro General de la Propiedad de la Zona Central, al número doscientos veintiséis (226), folio ciento cincuenta (150) de libro veinte (20) de Guatemala	Aeropuerto Internacional La Aurora	Jorge Tristan Melendreras Marroquin	NOMBRE: NIT:	Q 300.00 Q 7,200.00
19	STP-5	Parqueo	15 años	Ep. 37 de fecha 06/11/2019	Ubicación Física: area/m2 225.6 FINCA: Bien inmueble urbano inscrito en el Registro General de la Propiedad de la Zona Central, al número doscientos veintiséis (226), folio ciento cincuenta (150) de libro veinte (20) de Guatemala	Aeropuerto Internacional La Aurora 225.6 LOCAL Estado de Guatemala	Guatemala Dispatch Service	NOMBRE: NIT:	Q 2,021.38 Q 363,848.40



Taxistas

UBICACIÓN FÍSICA:		Aeropuerto Internacional La Aurora		NOMBRE:		COOPERATIVA INTEGRAL DE TRANSPORTES LA UNIDAD, R.L.		Q. 15.576.39		Q. 934.703.40	
1	AET-1 a AET-88, AET-OF-1	Parqueo	5 años	Ep. 66, de fecha 27/08/2021	parqueos	88					
					FINCA:	Bien inmueble urbano inscrito en el Registro General de la Propiedad de la Zona Central, al número doscientos veintiséis (226), folio ciento cincuenta (150) de libro veinte (20) de Guatemala		NIT:	5708575		
					TIPO:	parqueos					
					PROPIETARIO:	Estado de Guatemala					
					UBICACIÓN FÍSICA:	Aeropuerto Internacional La Aurora					
2	Dos áreas de parqueo	Parqueo	5 años	36-2011	parqueos	2					
					FINCA:	Bien inmueble urbano inscrito en el Registro General de la Propiedad de la Zona Central, al número doscientos veintiséis (226), folio ciento cincuenta (150) de libro veinte (20) de Guatemala		NIT:			
					TIPO:	LOCAL					
					PROPIETARIO:	Estado de Guatemala					



Rentadoras



1	AS-1-2, EFGS-3-1, EEO-3-1, EEP-3-1, EEP-3-2, EEP-3-21, EEP-3-22, EEP-3-23, EEP-3-24, EEP-3-25	Area de Renta Autos 15 años	Ep. 10 de fecha 13/01/2015	UBIACIÓN FÍSICA: Área / mts2: 6.34, 7.70, 18.00, 7 FINCA: Bien inmueble urbano inscrito en el Registro General de la Propiedad de la Zona Central, al número doscientos veintiséis (226), folio ciento cincuenta (150) de libro veinte (20) de Guatemala TIPO: LOCAL PROPIETARIO: Estado de Guatemala	NOMBRE: Interamerican de Guatemala, S.A. NIT:	Q 5,482.18 Q 986,760.60
2	AS-1-4, EEO-3-5, EEP-3-28, EEP-3-29, EEP-3-38, EEP-3-39, EEP-3-40, EEP-3-41, EEP-3-42	Area de Renta Autos 15 años	Ep. 8 de fecha 13/01/2015	UBIACIÓN FÍSICA: Área / mts2: 6.34, 18.00, 7 FINCA: Bien inmueble urbano inscrito en el Registro General de la Propiedad de la Zona Central, al número doscientos veintiséis (226), folio ciento cincuenta (150) de libro veinte (20) de Guatemala TIPO: LOCAL PROPIETARIO: Estado de Guatemala	NOMBRE: Actividades Turísticas, S.A. NIT:	Q 4,447.30 Q 800,513.28




3	AS-1-8, EEO-3-4, EEP-3-26, EEP-3-27, EEP-3-33, EEP-3-34, EEP-3-35, EEP-3-36, EEP-3-37	Area de Renta Autos	15 años	Ep. 11 de fecha 13/01/2015	UBICACIÓN FÍSICA: Área / mts2 FINCA: TIPO: PROPIETARIO:			Aeropuerto Internacional La Aurora 6.34, 18.00, 7 Bien inmueble urbano inscrito en el Registro General de la Propiedad de la Zona Central, al número doscientos veintiséis (226), folio ciento cincuenta (150) de libro veinte (20) de Guatemala LOCAL Estado de Guatemala		NOMBRE: NIT:	Renta Autos de Guatemala, S.A.	Q 4,447.30	Q 800,513.28
					UBICACIÓN FÍSICA: Área / mts2 FINCA: TIPO: PROPIETARIO:			Aeropuerto Internacional La Aurora 6.05, 18.00, 7 Bien inmueble urbano inscrito en el Registro General de la Propiedad de la Zona Central, al número doscientos veintiséis (226), folio ciento cincuenta (150) de libro veinte (20) de Guatemala LOCAL Estado de Guatemala					
4	AS-1-10, EEO-3-6, EEP-3-30, EEP-3-31, EEP-3-32, EEP-3-43, EEP-3-46, EEP-3-47, EEP-3-48	Area de Renta Autos	15 años	Ep. 9 de fecha 13/01/2015	UBICACIÓN FÍSICA: Área / mts2 FINCA: TIPO: PROPIETARIO:			Aeropuerto Internacional La Aurora 6.05, 18.00, 7 Bien inmueble urbano inscrito en el Registro General de la Propiedad de la Zona Central, al número doscientos veintiséis (226), folio ciento cincuenta (150) de libro veinte (20) de Guatemala LOCAL Estado de Guatemala		NOMBRE: NIT:	Alquiler de Automóviles tabarini, S.A.	Q 4,408.32	Q 783,497.60



5	AS-1-5, EEO-3-2, EEP-3-3, EEP-3-4, EEP-3-16, EEP-3-17, EEP-3-18, EEP-3-19, EEP-3-20	Area de Renta Autos	15 años	Ep. 13 de fecha 13/01/2015	Aeropuerto Internacional La Aurora		RENTAUTOS, S.A.	Q 4,359.94	784,788.48
					UBIACIÓN FÍSICA: Área / mts2: 5,69, 18.00, 7 FINCA: Bien inmueble urbano inscrito en el Registro General de la Propiedad de la Zona Central, al número doscientos veintiséis (226), folio ciento cincuenta (150) de libro veinte (20) de Guatemala TIPO: LOCAL PROPIETARIO: Estado de Guatemala				
6	AS-1-3, EEO-3-3, EEP-3-5, EEP-3-6, EEP-3-7, EEP-3-8, EEP-3-13, EEP-3-14, EEP-3-15	Area de Renta Autos	15 años	Ep. 12 de fecha 13/01/2015	Aeropuerto Internacional La Aurora		RENTALSA, S.A.	Q 4,447.29	800,512.20
					UBIACIÓN FÍSICA: Área / mts2: 6.34, 134.40, 168.00 FINCA: Bien inmueble urbano inscrito en el Registro General de la Propiedad de la Zona Central, al número doscientos veintiséis (226), folio ciento cincuenta (150) de libro veinte (20) de Guatemala TIPO: LOCAL PROPIETARIO: Estado de Guatemala				

7	AS-1-6, AS-1-9	Area de Renta Autos	15 años	Ep. 9 de fecha 05/06/2014	Aeropuerto Internacional La Aurora		Fuente de Autos, S.A.	NOMBRE:	Q 1,521.41 Q	273,853.44
					UBICACIÓN FÍSICA:	5.32, 6.00				
					FINCA:	Bien inmueble urbano inscrito en el Registro General de la Propiedad de la Zona Central, al número doscientos veintiséis (226), folio ciento cincuenta (150) de libro veinte (20) de Guatemala				
8	AS-1-1, AS-1-7	Area de Renta Autos	15 años	Ep. 11 de fecha 05/06/2014	Aeropuerto Internacional La Aurora		Auto Continental, S.A.	NOMBRE:	Q 1,516.88 Q	273,038.40
					UBICACIÓN FÍSICA:	5.32, 6.00				
					FINCA:	Bien inmueble urbano inscrito en el Registro General de la Propiedad de la Zona Central, al número doscientos veintiséis (226), folio ciento cincuenta (150) de libro veinte (20) de Guatemala				
9	EEO-3-7, EEP-3-9, EEP-3-10, EEP-3-11, EEP-3-12, ET-1-27	Area de Renta Autos	10 Años	Ep. 36, de fecha 27/02/2020; Ep. 192, de fecha 8/12/2020	Aeropuerto Internacional La Aurora		Autos de Alquiler, S.A.	NOMBRE:	Q 3,796.16	Q.445,939.29
					UBICACIÓN FÍSICA:	94.67 m ²				
					FINCA:	Bien inmueble urbano inscrito en el Registro General de la Propiedad de la Zona Central, al número doscientos veintiséis (226), folio ciento cincuenta (150) de libro veinte (20) de Guatemala				



10	AS-1-11	Area de Renta Autos	5 años	Ep. 141 de fecha 27/11/2019	UBIACIÓN FÍSICA: Área / mts2 FINCA: TIPO: PROPIETARIO:	Aeropuerto Internacional La Aurora 4.5 Bien inmueble urbano inscrito en el Registro General de la Propiedad de la Zona Central, al número doscientos veintiséis (226), folio ciento cincuenta (150) de libro veinte (20) de Guatemala LOCAL Estado de Guatemala Aeropuerto Internacional La Aurora	NOMBRE: NIT:	Marta Jose Garcia Solo Hipnotik, S.A.	Q 756.00 Q Q 90,720.00
11	AS-1-12	Area de Renta Autos	5 años	Ep. 16 de fecha 29/11/2019	UBIACIÓN FÍSICA: Área / mts2 FINCA: TIPO: PROPIETARIO:	Aeropuerto Internacional La Aurora 4.5 Bien inmueble urbano inscrito en el Registro General de la Propiedad de la Zona Central, al número doscientos veintiséis (226), folio ciento cincuenta (150) de libro veinte (20) de Guatemala LOCAL Estado de Guatemala Aeropuerto Internacional La Aurora	NOMBRE: NIT:	Hipnotik, S.A.	Q 756.00 Q Q 45,360.00
12	AS-1-13	Area de Renta Autos	5 años	Ep. 9 de fecha 29/11/2019	UBIACIÓN FÍSICA: Área / mts2 FINCA: TIPO: PROPIETARIO:	Aeropuerto Internacional La Aurora 3.45 Bien inmueble urbano inscrito en el Registro General de la Propiedad de la Zona Central, al número doscientos veintiséis (226), folio ciento cincuenta (150) de libro veinte (20) de Guatemala LOCAL Estado de Guatemala Aeropuerto Internacional La Aurora	NOMBRE: NIT:	Discovery Fox Rent a Car	Q 579.60 Q Q 34,776.00
13	AS-1-15	Area de Renta Autos	15 años	Ep. 14, de fecha 15/06/2022	UBIACIÓN FÍSICA: área/m2 FINCA: TIPO: PROPIETARIO:	Aeropuerto Internacional La Aurora 6.24m2 bien inmueble urbano inscrito en el Registro General de la Propiedad de la Zona Central, al número doscientos veintiséis (226), folio ciento cincuenta (150) de libro veinte (20) de Guatemala LOCAL Estado de Guatemala	NOMBRE: NIT:	UNIVERSAL RENTA AUTOS AEROPUERTO, S.A. 68332742	Q.838.56 Q. 167,066.80



14	ET-1-12	Area de Renta Autos	5 años	Ep. 4 de fecha 26/01/2021	UBICACIÓN FÍSICA: Área / m2 3.17 FINCA: Bien inmueble urbano inscrito en el Registro General de la Propiedad de la Zona Central, al número doscientos veintiséis (226), folio ciento cincuenta (150) de libro veinte (20) de Guatemala LOCAL Estado de Guatemala	NOMBRE: Easy Car Rental NIT:	Q 2,556.29	Q 153,377.40
----	---------	---------------------	--------	---------------------------	--	------------------------------------	------------	--------------

